



ΕΦΗΜΕΡΙΔΑ ΤΗΣ ΚΥΒΕΡΝΗΣΕΩΣ ΤΗΣ ΕΛΛΗΝΙΚΗΣ ΔΗΜΟΚΡΑΤΙΑΣ

20 Φεβρουαρίου 2018

ΤΕΥΧΟΣ ΠΡΩΤΟ

Αρ. Φύλλου 25

ΝΟΜΟΣ ΥΠ' ΑΡΙΘΜ. 4519

Φορείς Διαχείρισης Προστατευόμενων Περιοχών και άλλες διατάξεις.

**Ο ΠΡΟΕΔΡΟΣ
ΤΗΣ ΕΛΛΗΝΙΚΗΣ ΔΗΜΟΚΡΑΤΙΑΣ**

Εκδίδομε τον ακόλουθο νόμο που ψήφισε η Βουλή:

ΚΕΦΑΛΑΙΟ Α'

Άρθρο 1

**Νομική μορφή Φορέων Διαχείρισης
Προστατευόμενων Περιοχών**

1. Οι Φορείς Διαχείρισης Προστατευόμενων Περιοχών (ΦΔΠΠ) είναι τα νομικά πρόσωπα ιδιωτικού δικαίου (Ν.Π.Ι.Δ.) του άρθρου 2, που έχουν ως σκοπό τη διοίκηση και διαχείριση των περιοχών, στοιχείων και συνόλων της φύσης και του τοπίου των άρθρων 18, 19 και 21 του ν. 1650/1986 (Α' 160), σύμφωνα με το άρθρο 4 του παρόντος. Οι ΦΔΠΠ είναι κοινωφελή Ν.Π.Ι.Δ. και δεν έχουν κερδοσκοπικό χαρακτήρα.

2. Οι ΦΔΠΠ εποπτεύονται από τον Υπουργό Περιβάλλοντος και Ενέργειας.

Άρθρο 2

Φορείς διαχείρισης και χωρική αρμοδιότητα

1. Φορείς Διαχείρισης Προστατευόμενων Περιοχών είναι: α) οι υφιστάμενοι, κατά την έναρξη ισχύος του παρόντος, είκοσι οκτώ (28) φορείς, όπως αυτοί μετονομάζονται κατά τα οριζόμενα στις περιπτώσεις α' έως κη' της παραγράφου 3 και β) οι οκτώ (8) φορείς που συνιστώνται με τις διατάξεις της παραγράφου 4.

2. Η χωρική αρμοδιότητα των ΦΔΠΠ που μετονομάζονται στην παράγραφο 3, περιλαμβάνει την υφιστάμενη κατά την έναρξη ισχύος του παρόντος περιοχή ευθύνης τους, η οποία κατά περίπτωση επεκτείνεται στις περιοχές του δικτύου Natura 2000, που προβλέπονται στον πίνακα του Παραρτήματος Ι και στους χάρτες του Παραρτήματος ΙΙ του παρόντος. Η χωρική αρμοδιότητα των ΦΔΠΠ που συνιστώνται με την παράγραφο 4 περιλαμβάνει τις περιοχές του δικτύου Natura 2000 κατά τα προβλεπόμενα στα Παραρτήματα Ι και ΙΙ του παρόντος.

3. Φορείς Διαχείρισης Προστατευόμενων Περιοχών που προέρχονται από μετονομασία των υφισταμένων ή διατηρούν την αρχική τους ονομασία είναι οι εξής:

α) «Φορέας Διαχείρισης Προστατευόμενων Περιοχών Δέλτα Έβρου και Σαμοθράκης» με έδρα την Τραϊανούπολη του Νομού Έβρου είναι το Ν.Π.Ι.Δ. με την επωνυμία «Φορέας Διαχείρισης Δέλτα Έβρου», που έχει συσταθεί με την περίπτωση 1 της παρ. 10 του άρθρου 15 του ν. 2742/1999 (Α' 207), είχε συγχωνευθεί με την περίπτωση α' της παρ. 1 του άρθρου 8 του ν. 4109/2013 (Α' 16) και η λειτουργία του παρατάθηκε διαδοχικώς με την παρ. 20 του άρθρου 8 του ν. 4109/2013 και εν συνεχεία με το άρθρο 36 του ν. 4342/2015 (Α' 143) και το άρθρο 16 του ν. 4447/2016 (Α' 241).

β) «Φορέας Διαχείρισης Εθνικού Πάρκου Δάσους Δαδιάς – Λευκίμης – Σουφλίου» με έδρα τη Δαδιά του Νομού Έβρου είναι το Ν.Π.Ι.Δ. με την επωνυμία «Φορέας Διαχείρισης Δάσους Δαδιάς», που έχει συσταθεί με την περίπτωση 2 της παρ. 10 του άρθρου 15 του ν. 2742/1999, είχε συγχωνευθεί με την περίπτωση α' της παρ. 1 του άρθρου 8 του ν. 4109/2013 και η λειτουργία του παρατάθηκε διαδοχικώς με την παρ. 20 του άρθρου 8 του ν. 4109/2013 και εν συνεχεία με το άρθρο 36 του ν. 4342/2015 και το άρθρο 16 του ν. 4447/2016.

γ) «Φορέας Διαχείρισης Λίμνης Κερκίνης» με έδρα την Κερκίνη του Νομού Σερρών είναι το Ν.Π.Ι.Δ. με την επωνυμία «Φορέας Διαχείρισης Λίμνης Κερκίνης», που έχει συσταθεί με την περίπτωση 3 της παρ. 10 του άρθρου 15 του ν. 2742/1999, είχε συγχωνευθεί με την περίπτωση γ' της παρ. 1 του άρθρου 8 του ν. 4109/2013 και η λειτουργία του παρατάθηκε διαδοχικώς με την παρ. 20 του άρθρου 8 του ν. 4109/2013 και εν συνεχεία με το άρθρο 36 του ν. 4342/2015 και το άρθρο 16 του ν. 4447/2016.

δ) «Φορέας Διαχείρισης Λιμνοθάλασσας Μεσολογγίου-Ακαρνανικών Ορέων» με έδρα το Αιτωλικό του Νομού Αιτωλοακαρνανίας είναι το Ν.Π.Ι.Δ. «Φορέας Διαχείρισης Λιμνοθάλασσας Μεσολογγίου», που έχει συσταθεί με την περίπτωση 4 της παρ. 10 του άρθρου 15 του ν. 2742/1999, είχε συγχωνευθεί με την περίπτωση ε' της παρ. 1 του άρθρου 8 του ν. 4109/2013 και η λειτουργία του παρατάθηκε διαδοχικώς με την παρ. 20 του άρθρου 8 του ν. 4109/2013 και εν συνεχεία με το άρθρο 36 του ν. 4342/2015 και το άρθρο 16 του ν. 4447/2016.

ε) «Φορέας Διαχείρισης Προστατευόμενων Περιοχών Θεσσαλονίκης Κόλπου» με έδρα τη Χαλάστρα του Νομού Θεσσαλονίκης είναι το Ν.Π.Ι.Δ. «Φορέας Διαχείρισης Δέλτα Αξιού – Λουδία – Αλιάκμονα», που έχει συστα-

θεί με την περίπτωση 5 της παρ. 10 του άρθρου 15 του ν. 2742/1999, είχε συγχωνευθεί με την περίπτωση γ' της παρ. 1 του άρθρου 8 του ν. 4109/2013 και η λειτουργία του παρατάθηκε διαδοχικώς με την παρ. 20 του άρθρου 8 του ν. 4109/2013 και εν συνεχεία με το άρθρο 36 του ν. 4342/2015 και το άρθρο 16 του ν. 4447/2016.

στ) «Φορέας Διαχείρισης Κορώνειας – Βόλβης – Χαλκιδικής» με έδρα τον Λαγκαδά του Νομού Θεσσαλονίκης είναι το Ν.Π.Ι.Δ. με την επωνυμία «Φορέας Διαχείρισης Λιμνών Κορώνειας – Βόλβης», που έχει συσταθεί με την περίπτωση 6 της παρ. 10 του άρθρου 15 του ν. 2742/1999, είχε συγχωνευθεί με την περίπτωση γ' της παρ. 1 του άρθρου 8 του ν. 4109/2013 και η λειτουργία του παρατάθηκε διαδοχικώς με την παρ. 20 του άρθρου 8 του ν. 4109/2013 και εν συνεχεία με το άρθρο 36 του ν. 4342/2015 και το άρθρο 16 του ν. 4447/2016.

ζ) «Φορέας Διαχείρισης Εθνικού Θαλάσσιου Πάρκου Αλοννήσου – Βορείων Σποράδων» με έδρα την Αλόνησο του Νομού Μαγνησίας είναι το Ν.Π.Ι.Δ. με την επωνυμία «Φορέας Διαχείρισης Εθνικού Θαλάσσιου Πάρκου Αλοννήσου – Β. Σποράδων», που έχει συσταθεί με την περίπτωση 7 της παρ. 10 του άρθρου 15 του ν. 2742/1999 και η λειτουργία του συνεχίστηκε με την παρ. 12 του άρθρου 8 του ν. 4109/2013.

η) «Φορέας Διαχείρισης Δέλτα Νέστου – Βιστωνίδας – Ισμαρίδας και Θάσου» με έδρα το Πόρτο Λάγος του Νομού Ξάνθης είναι το Ν.Π.Ι.Δ. με την επωνυμία «Φορέας Διαχείρισης Δέλτα Νέστου – Βιστωνίδας – Ισμαρίδας», που έχει συσταθεί με την περίπτωση 8 της παρ. 10 του άρθρου 15 του ν. 2742/1999, είχε συγχωνευθεί με την περίπτωση β' της παρ. 1 του άρθρου 8 του ν. 4109/2013 και η λειτουργία του παρατάθηκε διαδοχικώς με την παρ. 20 του άρθρου 8 του ν. 4109/2013 και εν συνεχεία με το άρθρο 36 του ν. 4342/2015 και το άρθρο 16 του ν. 4447/2016.

θ) «Φορέας Διαχείρισης Πάρνωνα, Μουστού, Μαινάλου και Μονεμβασίας» με έδρα το Άστρος του Νομού Αρκαδίας είναι το Ν.Π.Ι.Δ. με την επωνυμία «Φορέας Διαχείρισης Όρους Πάρνωνα και Υγρότοπου Μουστού», που έχει συσταθεί με την περίπτωση 9 της παρ. 10 του άρθρου 15 του ν. 2742/1999, και η λειτουργία του συνεχίστηκε με την παρ. 12 του άρθρου 8 του ν. 4109/2013.

ι) «Φορέας Διαχείρισης Λίμνης Παμβώτιδας Ιωαννίνων» με έδρα τα Ιωάννινα του Νομού Ιωαννίνων είναι το Ν.Π.Ι.Δ. με την επωνυμία «Φορέας Διαχείρισης Λίμνης Παμβώτιδας Ιωαννίνων», που είχε συσταθεί με την περίπτωση 10 της παρ. 10 του άρθρου 15 του ν. 2742/1999 και καταργήθηκε με την περίπτωση β' της παρ. 9 του άρθρου 8 του ν. 4109/2013 και η λειτουργία του παρατάθηκε διαδοχικώς με την παρ. 20 του άρθρου 8 του ν. 4109/2013 και εν συνεχεία με το άρθρο 36 του ν. 4342/2015 και το άρθρο 16 του ν. 4447/2016.

ια) «Φορέας Διαχείρισης Αμβρακικού Κόλπου – Λευκάδας» με έδρα την Άρτα του Νομού Άρτας είναι το Ν.Π.Ι.Δ. με την επωνυμία «Φορέας Διαχείρισης Υγροτόπων Αμβρακικού», που έχει συσταθεί με την περίπτωση 11 της παρ. 10 του άρθρου 15 του ν. 2742/1999 (Α' 207), είχε συγχωνευθεί με την περίπτωση ε' της παρ. 1 του άρθρου 8 του ν. 4109/2013 (Α' 16) και η λειτουργία του παρατάθηκε

διαδοχικώς με την παρ. 20 του άρθρου 8 του ν. 4109/2013 (Α' 16) και εν συνεχεία με το άρθρο 36 του ν. 4342/2015 (Α' 143) και το άρθρο 16 του ν. 4447/2016 (Α' 241).

ιβ) «Φορέας Διαχείρισης Υγροτόπων Κοτυχίου – Στροφυλιάς και Κυπαρισσιακού Κόλπου» με έδρα τον Λάππα του Νομού Αχαΐας είναι το Ν.Π.Ι.Δ. με την επωνυμία «Φορέας Διαχείρισης Υγροτόπων Κοτυχίου – Στροφυλιάς», που έχει συσταθεί με την περίπτωση 12 της παρ. 10 του άρθρου 15 του ν. 2742/1999, είχε συγχωνευθεί με την περίπτωση η' της παρ. 1 του άρθρου 8 του ν. 4109/2013 και η λειτουργία του παρατάθηκε διαδοχικώς με την παρ. 20 του άρθρου 8 του ν. 4109/2013 και εν συνεχεία με το άρθρο 36 του ν. 4342/2015 και το άρθρο 16 του ν. 4447/2016.

ιγ) «Φορέας Διαχείρισης Εθνικού Πάρκου Βόρειας Πίνδου» με έδρα τους Ασπράγγελους Ζαγορίου του Νομού Ιωαννίνων είναι το Ν.Π.Ι.Δ. με την επωνυμία «Φορέας Διαχείρισης Εθνικών Δρυμών Βίκου – Αώου και Πίνδου», που έχει συσταθεί με την περίπτωση 13 της παρ. 10 του άρθρου 15 του ν. 2742/1999, είχε συγχωνευθεί με την περίπτωση δ' της παρ. 1 του άρθρου 8 του ν. 4109/2013 και η λειτουργία του παρατάθηκε διαδοχικώς με την παρ. 20 του άρθρου 8 του ν. 4109/2013 και εν συνεχεία με το άρθρο 36 του ν. 4342/2015 και το άρθρο 16 του ν. 4447/2016.

ιδ) «Φορέας Διαχείρισης Εθνικού Πάρκου Πρεσπών» με έδρα τον Άγιο Γερμανό Πρεσπών του Νομού Φλώρινας είναι το Ν.Π.Ι.Δ. με την επωνυμία «Φορέας Διαχείρισης Εθνικού Δρυμού Πρεσπών», που έχει συσταθεί με την περίπτωση 14 της παρ. 10 του άρθρου 15 του ν. 2742/1999 και η λειτουργία του συνεχίστηκε με την παρ. 12 του άρθρου 8 του ν. 4109/2013.

ιε) «Φορέας Διαχείρισης Εθνικού Δρυμού Αίνου» με έδρα το Αργοστόλι του Νομού Κεφαλληνίας είναι το Ν.Π.Ι.Δ. με την επωνυμία «Φορέας Διαχείρισης Εθνικού Δρυμού Αίνου», που έχει συσταθεί με την περίπτωση 15 της παρ. 10 του άρθρου 15 του ν. 2742/1999, είχε συγχωνευθεί με την περίπτωση η' της παρ. 1 του άρθρου 8 του ν. 4109/2013 και η λειτουργία του παρατάθηκε διαδοχικώς με την παρ. 20 του άρθρου 8 του ν. 4109/2013 και εν συνεχεία με το άρθρο 36 του ν. 4342/2015 και το άρθρο 16 του ν. 4447/2016.

ιστ) «Φορέας Διαχείρισης Εθνικού Δρυμού Ολύμπου» με έδρα το Λιτόχωρο του Νομού Πιερίας είναι το Ν.Π.Ι.Δ. «Φορέας Διαχείρισης Εθνικού Δρυμού Ολύμπου» που έχει συσταθεί με την περίπτωση 16 της παρ. 10 του άρθρου 15 του ν. 2742/1999 και η λειτουργία του συνεχίστηκε με την παρ. 12 του άρθρου 8 του ν. 4109/2013.

ιζ) «Φορέας Διαχείρισης Εθνικού Δρυμού Σαμαριάς – Δυτικής Κρήτης» με έδρα τα Χανιά του Νομού Χανίων είναι το Ν.Π.Ι.Δ. «Φορέας Διαχείρισης Εθνικού Δρυμού Σαμαριάς», που έχει συσταθεί με την περίπτωση 17 της παρ. 10 του άρθρου 15 του ν. 2742/1999, είχε συγχωνευθεί με την περίπτωση θ' της παρ. 1 του άρθρου 8 του ν. 4109/2013 και η λειτουργία του παρατάθηκε διαδοχικώς με την παρ. 20 του άρθρου 8 του ν. 4109/2013 και εν συνεχεία με το άρθρο 36 του ν. 4342/2015 και το άρθρο 16 του ν. 4447/2016.

η) «Φορέας Διαχείρισης Εθνικού Δρυμού Παρνασσού» με έδρα την Αμφίκλεια του Νομού Φθιώτιδας είναι το Ν.Π.Ι.Δ. «Φορέας Διαχείρισης Εθνικού Δρυμού Παρνασσού», που έχει συσταθεί με την περίπτωση 18 της παρ. 10 του άρθρου 15 του ν. 2742/1999, είχε συγχωνευθεί με την περίπτωση στ' της παρ. 1 του άρθρου 8 του ν. 4109/2013 και η λειτουργία του παρατάθηκε διαδοχικώς με την παρ. 20 του άρθρου 8 του ν. 4109/2013 και εν συνεχεία με το άρθρο 36 του ν. 4342/2015 και το άρθρο 16 του ν. 4447/2016.

θ) «Φορέας Διαχείρισης Εθνικού Δρυμού Πάρνηθας» με έδρα τις Αχαρνές του Νομού Αττικής είναι το Ν.Π.Ι.Δ. «Φορέας Διαχείρισης Εθνικού Δρυμού Πάρνηθας», που έχει συσταθεί με την περίπτωση 19 της παρ. 10 του άρθρου 15 του ν. 2742/1999, είχε συγχωνευθεί με την περίπτωση ζ' της παρ. 1 του άρθρου 8 του ν. 4109/2013 και η λειτουργία του παρατάθηκε διαδοχικώς με την παρ. 20 του άρθρου 8 του ν. 4109/2013 και εν συνεχεία με το άρθρο 36 του ν. 4342/2015 και το άρθρο 16 του ν. 4447/2016.

κ) «Φορέας Διαχείρισης Εθνικού Δρυμού Οίτης, Κοιλιάδας Σπερχειού και Μαλιακού Κόλπου» με έδρα τα Λουτρά Υπάτης του Νομού Φθιώτιδας είναι το Ν.Π.Ι.Δ. «Φορέας Διαχείρισης Εθνικού Δρυμού Οίτης, κοιλιάδας Σπερχειού και Μαλιακού Κόλπου», που έχει συσταθεί με την περίπτωση 20 της παρ. 10 του άρθρου 15 του ν. 2742/1999, είχε συγχωνευθεί με την περίπτωση στ' της παρ. 1 του άρθρου 8 του ν. 4109/2013 και η λειτουργία του παρατάθηκε διαδοχικώς με την παρ. 20 του άρθρου 8 του ν. 4109/2013 και εν συνεχεία με το άρθρο 36 του ν. 4342/2015 και το άρθρο 16 του ν. 4447/2016.

κα) «Φορέας Διαχείρισης Προστατευόμενων Περιοχών Καλαμά – Αχέροντα – Κέρκυρας» με έδρα την Ηγουμενίτσα του Νομού Θεσπρωτίας είναι το Ν.Π.Ι.Δ. με την επωνυμία «Φορέας Διαχείρισης Στενών και Εκβολών Καλαμά και Αχέροντα», που έχει συσταθεί με την περίπτωση 21 της παρ. 10 του άρθρου 15 του ν. 2742/1999, είχε συγχωνευθεί με την περίπτωση ε' της παρ. 1 του άρθρου 8 του ν. 4109/2013 και η λειτουργία του παρατάθηκε διαδοχικώς με την παρ. 20 του άρθρου 8 του ν. 4109/2013 και εν συνεχεία με το άρθρο 36 του ν. 4342/2015 και το άρθρο 16 του ν. 4447/2016.

κβ) «Φορέας Διαχείρισης Χελμού – Βουραϊκού» με έδρα τα Καλάβρυτα του Νομού Αχαΐας είναι το Ν.Π.Ι.Δ. με την επωνυμία «Φορέας Διαχείρισης Χελμού – Βουραϊκού», που έχει συσταθεί με την περίπτωση 22 της παρ. 10 του άρθρου 15 του ν. 2742/1999, είχε συγχωνευθεί με την περίπτωση η' της παρ. 1 του άρθρου 8 του ν. 4109/2013 και η λειτουργία του παρατάθηκε διαδοχικώς με την παρ. 20 του άρθρου 8 του ν. 4109/2013 και εν συνεχεία με το άρθρο 36 του ν. 4342/2015 και το άρθρο 16 του ν. 4447/2016.

κγ) «Φορέας Διαχείρισης Οροσειράς Ροδόπης» με έδρα το Μεσοχώρι Παρνασσίου του Νομού Δράμας είναι το Ν.Π.Ι.Δ. με την επωνυμία «Φορέας Διαχείρισης Οροσειράς Ροδόπης», που έχει συσταθεί με την περίπτωση 23 της παρ. 10 του άρθρου 15 του ν. 2742/1999, είχε συγχωνευθεί με την περίπτωση β' της παρ. 1 του άρθρου 8 του ν. 4109/2013 και η λειτουργία του παρατάθηκε δια-

δοχικώς με την παρ. 20 του άρθρου 8 του ν. 4109/2013 και εν συνεχεία με το άρθρο 36 του ν. 4342/2015 και το άρθρο 16 του ν. 4447/2016.

κδ) «Φορέας Διαχείρισης Προστατευόμενων Περιοχών Δωδεκανήσου» με έδρα τον Όλυμπο Καρπάθου του Νομού Δωδεκανήσου είναι το Ν.Π.Ι.Δ. με την επωνυμία «Φορέας Διαχείρισης Καρπάθου – Σαρίας», που έχει συσταθεί με την περίπτωση 24 της παρ. 10 του άρθρου 15 του ν. 2742/1999, είχε συγχωνευθεί με την περίπτωση θ' της παρ. 1 του άρθρου 8 του ν. 4109/2013 και η λειτουργία του παρατάθηκε διαδοχικώς με την παρ. 20 του άρθρου 8 του ν. 4109/2013 και εν συνεχεία με το άρθρο 36 του ν. 4342/2015 και το άρθρο 16 του ν. 4447/2016.

κε) «Φορέας Διαχείρισης Κάρλας – Μαυροβουνίου – Κεφαλόβρυσου Βελεστίνου – Δέλτα Πηνειού» με έδρα τα Κανάλια του Νομού Μαγνησίας είναι το Ν.Π.Ι.Δ. με την επωνυμία «Φορέας Διαχείρισης Κάρλας – Μαυροβουνίου – Κεφαλόβρυσου Βελεστίνου», που έχει συσταθεί με την περίπτωση 25 της παρ. 10 του άρθρου 15 του ν. 2742/1999 και καταργήθηκε με την περίπτωση γ' της παρ. 9 του άρθρου 8 του ν. 4109/2013 και η λειτουργία του παρατάθηκε διαδοχικώς με την παρ. 20 του άρθρου 8 του ν. 4109/2013 και εν συνεχεία με το άρθρο 36 του ν. 4342/2015 και το άρθρο 16 του ν. 4447/2016.

κστ) «Φορέας Διαχείρισης Εθνικού Πάρκου Σχινιά – Μαραθώνα, Υμηττού και Νοτιοανατολικής Αττικής» με έδρα τον Μαραθώνα του Νομού Αττικής είναι το Ν.Π.Ι.Δ. με την επωνυμία «Φορέας Διαχείρισης Εθνικού Πάρκου Σχινιά – Μαραθώνα, Υμηττού και Νοτιοανατολικής Αττικής», που έχει συσταθεί με το π.δ. της 13.9.2002 (Δ' 793) και με όρια της περιοχής ευθύνης του που έχουν καθοριστεί με το π.δ. της 3.7.2000 (Δ' 395), είχε συγχωνευθεί με την περίπτωση ζ' της παρ. 1 του άρθρου 8 του ν. 4109/2013 και η λειτουργία του παρατάθηκε διαδοχικώς με την παρ. 20 του άρθρου 8 του ν. 4109/2013 και εν συνεχεία με το άρθρο 36 του ν. 4342/2015 και το άρθρο 16 του ν. 4447/2016.

κζ) «Φορέας Διαχείρισης Εθνικού Θαλάσσιου Πάρκου Ζακύνθου» με έδρα τη Ζάκυνθο του Νομού Ζακύνθου είναι το Ν.Π.Ι.Δ. με την επωνυμία «Φορέας Διαχείρισης Εθνικού Θαλάσσιου Πάρκου Ζακύνθου», που έχει συσταθεί με το π.δ. της 27.11.2003 (Δ' 1272) και με όρια της περιοχής ευθύνης του που έχουν καθοριστεί με το π.δ. της 22.12.1999 (Δ' 906) και η λειτουργία του συνεχίστηκε με την παρ. 12 του άρθρου 8 του ν. 4109/2013.

κη) «Φορέας Διαχείρισης Εθνικού Πάρκου Τζουμέρκων, Κοιλιάδας Αχελώου Αγράφων και Μετεώρων» με έδρα τα Ιωάννινα του Νομού Ιωαννίνων είναι το Ν.Π.Ι.Δ. με την επωνυμία «Φορέας Διαχείρισης Τζουμέρκων, Περιστερίου και Χαράδρας Αράχθου», που έχει συσταθεί με το π.δ. της 12.2.2009 (Δ' 49), είχε συγχωνευθεί με την περίπτωση δ' της παρ. 1 του άρθρου 8 του ν. 4109/2013 και η λειτουργία του παρατάθηκε διαδοχικώς με την παρ. 20 του άρθρου 8 του ν. 4109/2013 και εν συνεχεία με το άρθρο 36 του ν. 4342/2015 και το άρθρο 16 του ν. 4447/2016.

4. Συνιστώνται οι ακόλουθοι ΦΔΠΠ:

α) Ν.Π.Ι.Δ. με την επωνυμία «Φορέας Διαχείρισης Προστατευόμενων Περιοχών Βόρα – Πάικου – Βερμι-

ου». Έδρα του φορέα ορίζεται προσωρινά η Έδεσσα του Νομού Πέλλας.

β) Ν.Π.Ι.Δ. με την επωνυμία «Φορέας Διαχείρισης Προστατευόμενων Περιοχών Δυτικής Μακεδονίας». Έδρα του φορέα ορίζεται προσωρινά η Καστοριά του Νομού Καστοριάς.

γ) Ν.Π.Ι.Δ. με την επωνυμία «Φορέας Διαχείρισης Κορινθιακού Κόλπου». Έδρα του φορέα ορίζεται προσωρινά η Κόρινθος του Νομού Κορινθίας.

δ) Ν.Π.Ι.Δ. με την επωνυμία «Φορέας Διαχείρισης Προστατευόμενων Περιοχών Ευβοίας». Έδρα του φορέα ορίζεται προσωρινά η Χαλκίδα του Νομού Ευβοίας.

ε) Ν.Π.Ι.Δ. με την επωνυμία «Φορέας Διαχείρισης Προστατευόμενων Περιοχών Νότιας Πελοποννήσου – Κυθήρων». Έδρα του φορέα ορίζεται προσωρινά η Σπάρτη του Νομού Λακωνίας.

στ) Ν.Π.Ι.Δ. «Φορέας Διαχείρισης Προστατευόμενων Περιοχών Κυκλάδων». Έδρα του φορέα ορίζεται προσωρινά η Σύρος του Νομού Κυκλάδων.

ζ) Ν.Π.Ι.Δ. με την επωνυμία «Φορέας Διαχείρισης Προστατευόμενων Περιοχών Βορείου Αιγαίου». Έδρα του φορέα ορίζεται προσωρινά η Μυτιλήνη του Νομού Λέσβου.

η) Ν.Π.Ι.Δ. με την επωνυμία «Φορέας Διαχείρισης Προστατευόμενων Περιοχών Κεντρικής και Ανατολικής Κρήτης». Έδρα του φορέα ορίζεται προσωρινά το Ηράκλειο του Νομού Ηρακλείου.

5. Με το προεδρικό διάταγμα που προβλέπεται στην παρ. 1α του άρθρου 21 του ν. 1650/1986 μπορεί να τροποποιούνται τα όρια χωρικής αρμοδιότητας των ΦΔΠΠ ή να υπάγονται στη διοίκηση και στη διαχείρισή τους και άλλες περιοχές.

Άρθρο 3

Έδρα και παραρτήματα των ΦΔΠΠ

1. Με απόφαση του Υπουργού Περιβάλλοντος και Ενέργειας ορίζονται οι έδρες των ΦΔΠΠ της παραγράφου 4 του άρθρου 2, ύστερα από εισήγηση του Διοικητικού Συμβουλίου (Δ.Σ.) του οικείου φορέα.

2. Με απόφαση του Υπουργού Περιβάλλοντος και Ενέργειας μπορεί να μεταφέρονται οι έδρες των ΦΔΠΠ των παραγράφων 3 και 4 του άρθρου 2 ύστερα από εισήγηση του οικείου Δ.Σ., η οποία λαμβάνεται με αυξημένη πλειοψηφία των 2/3 των μελών του. Η εισήγηση πρέπει να είναι τεκμηριωμένη από οικονομική άποψη για την αναγκαιότητα μεταφοράς της έδρας.

3. Με απόφαση του Υπουργού Περιβάλλοντος και Ενέργειας, η οποία εκδίδεται ύστερα από αιτιολογημένη εισήγηση του Δ.Σ. του οικείου ΦΔΠΠ, μπορεί να ιδρύονται παραρτήματα στους ΦΔΠΠ του άρθρου 2. Η εισήγηση πρέπει να είναι αιτιολογημένη ως προς την αναγκαιότητα, το σκοπό, το έργο, το κόστος ίδρυσης και λειτουργίας, καθώς και τον προϋπολογισμό του ΦΔΠΠ με βάση τον οποίο μπορεί να καλυφθεί η λειτουργία του παραρτήματος.

4. Με κοινή απόφαση των Υπουργών Εσωτερικών, Περιβάλλοντος και Ενέργειας και Ναυτιλίας και Νησιωτικής Πολιτικής μπορεί να συσταθεί για τον «Φορέα Διαχείρισης Θερμαϊκού Κόλπου» ειδική άμισθη συμβουλευτική

επιτροπή, που αποτελείται από υπαλλήλους δημόσιων υπηρεσιών, εκπροσώπους των ΟΤΑ α' και β' βαθμού και των παραγωγικών φορέων, με στόχο την υποστήριξη του έργου του ΦΔΠΠ για την περιοχή ευθύνης του και το συντονισμό των δράσεων των αρμόδιων υπηρεσιών για την ολοκληρωμένη προστασία και διαχείριση των προστατευόμενων περιοχών και του θαλάσσιου χώρου του. Με την κοινή απόφαση του προηγούμενου εδαφίου καθορίζονται ο αριθμός, η ιδιότητα και η διάρκεια της θητείας των μελών, οι φορείς από τους οποίους προέρχονται τα μέλη, ο τρόπος με τον οποίο υποδεικνύονται τα μέλη, η έδρα της επιτροπής, η γραμματειακή της υποστήριξη και κάθε άλλο θέμα σχετικό με τη λειτουργία ή την εξειδίκευση του έργου της επιτροπής.

Με όμοια απόφαση του Υπουργού Περιβάλλοντος και Ενέργειας και των κατά περίπτωση αρμόδιων Υπουργών, μπορεί να συνιστώνται άμισθες συμβουλευτικές επιτροπές και στους υπόλοιπους ΦΔΠΠ του άρθρου 2.

5. Η συγκρότηση των επιτροπών της παραγράφου 4 γίνεται με απόφαση του Υπουργού Περιβάλλοντος και Ενέργειας.

6. Κάθε σχετικό θέμα με την προστασία, διαχείριση και παρακολούθηση της προστατευόμενης περιοχής του δικτύου Natura 2000 με κωδικό GR1270003 (Χερσόνησος Άθω) ρυθμίζεται από τα προβλεπόμενα στις διατάξεις του άρθρου 105 του Συντάγματος και του Καταστατικού Χάρτη του Αγίου Όρους.

Άρθρο 4

Αρμοδιότητα των ΦΔΠΠ

1. Στην αρμοδιότητα των ΦΔΠΠ ανήκει:

α) η παροχή στοιχείων και αιτιολογημένης γνωμοδότησης κατά τη διαδικασία κατάρτισης των σχεδίων διαχείρισης και στη συνέχεια η εφαρμογή, παρακολούθηση, αξιολόγηση και επικαιροποίηση των σχεδίων διαχείρισης για την αειφορική διαχείριση και προστασία του φυσικού κεφαλαίου του δικτύου Natura 2000, σύμφωνα με τις κοινές υπουργικές αποφάσεις 3318/3028/11.12.1998 (Β' 1289), 14849/853/Ε103/4.4.2008 (Β' 645), 37338/1807 /Ε103/1.9.2010 (Β' 1495) και 8353/276/Ε103/17.2.2012 (Β' 415), που ενσωμάτωσαν αντίστοιχα τις Οδηγίες 92/43/ΕΟΚ για τους οικοτόπους και 2009/147/ΕΚ για τα άγρια πτηνά,

β) η κατάρτιση ετήσιας έκθεσης για την προστατευόμενη περιοχή, με προτεραιότητα στην κατάσταση διατήρησης των προστατευτέων αντικειμένων και στα αποτελέσματα από την εφαρμογή των δράσεων που προβλέπονται στα σχέδια διαχείρισης,

γ) η σύνταξη ανά τριετία έκθεσης αξιολόγησης των ρυθμίσεων της προστατευόμενης περιοχής, το περιεχόμενο της οποίας καθορίζεται με απόφαση του Υπουργού Περιβάλλοντος και Ενέργειας,

δ) η ανεύρεση, διασφάλιση και αξιοποίηση χρηματοδοτικών εργαλείων για την προώθηση νέων τοπικών αναπτυξιακών προτύπων και δράσεων,

ε) η αποτελεσματική, χρηστή και με κανόνες διαφάνειας διάθεση και διαχείριση των πηγών εσόδων των ΦΔΠΠ για τη βελτίωση του βαθμού διατήρησης των προστατευτέων αντικειμένων, την ολοκληρωμένη διαχείριση των περιοχών ευθύνης τους και την ενίσχυση της τοπικής ανάπτυξης,

στ) η κατάρτιση μελετών και η διεξαγωγή ερευνών, καθώς και η εκτέλεση τεχνικών ή άλλων έργων που περιλαμβάνονται στα οικεία σχέδια διαχείρισης και είναι απαραίτητα για την προστασία, διατήρηση, αποκατάσταση και ανάδειξη των προστατευτέων αντικειμένων που εμπίπτουν στην περιοχή ευθύνης τους,

ζ) η μέριμνα για τη συλλογή, ταξινόμηση και επεξεργασία δεδομένων και περιβαλλοντικών στοιχείων, περιλαμβανομένων και στοιχείων της άυλης πολιτιστικής κληρονομιάς για τις περιοχές ευθύνης τους, τα οποία διαβιβάζονται υποχρεωτικά στο Υπουργείο Περιβάλλοντος και Ενέργειας και αποτελούν πηγή ανατροφοδότησης για την επικαιροποίηση των σχεδίων διαχείρισης της παραγράφου 1,

η) η παροχή αιτιολογημένων γνωμοδοτήσεων κατά τη διαδικασία περιβαλλοντικής αδειοδότησης των έργων και των δραστηριοτήτων που εμπίπτουν στις προστατευόμενες περιοχές ευθύνης τους ή των έργων και δραστηριοτήτων οι επιπτώσεις των οποίων επηρεάζουν, άμεσα ή έμμεσα, το προστατευτέο αντικείμενο,

θ) η παροχή γνώμης μέσα σε τριάντα πέντε (35) ημέρες από την έγγραφη ενημέρωση του ΦΔΠΠ από τις αρμόδιες αρχές για έργα ή δραστηριότητες που δεν υπόκεινται στη διαδικασία περιβαλλοντικής αδειοδότησης αλλά εμπίπτουν στα όρια ευθύνης του. Αν ο ΦΔΠΠ δεν εκφέρει γνώμη μέσα στην ανωτέρω προθεσμία, τεκμαίρεται η συμφωνία του,

ι) η παροχή γνώμης για κάθε άλλο θέμα για το οποίο οι αρμόδιες αρχές ζητούν τη γνώμη του ΦΔΠΠ,

ια) η διαβούλευση με την τοπική κοινωνία, τους παραγωγικούς φορείς και κάθε άλλον εμπλεκόμενο κατά περίπτωση φορέα, εντός των περιοχών ευθύνης τους, τόσο κατά τη διαδικασία κατάρτισης των Ειδικών Περιβαλλοντικών Μελετών (Ε.Π.Μ.), των σχεδίων προεδρικών διαταγμάτων για το χαρακτηρισμό των προστατευόμενων περιοχών και των σχεδίων διαχείρισης όσο και σε οποιαδήποτε άλλη περίπτωση απαιτείται, με στόχο την ολοκληρωμένη διαχείριση, την αποτελεσματική προστασία και την ανάδειξη των αξιών των προστατευόμενων περιοχών, καθώς και την ενσωμάτωση της περιβαλλοντικής παραμέτρου στα τοπικά αναπτυξιακά πρότυπα,

ιβ) η ανάληψη εκπόνησης και εκτέλεσης εθνικών, ευρωπαϊκών ή διεθνών προγραμμάτων και δράσεων σχετικών με την περιοχή ευθύνης τους, τα οποία προάγουν ή προβάλλουν τους σκοπούς του ΦΔΠΠ,

ιγ) η ενημέρωση και ευαισθητοποίηση του πληθυσμού και των παραγωγικών φορέων σε θέματα αναγόμενα στο έργο και στους σκοπούς των ΦΔΠΠ. Στο πλαίσιο αυτό, οι ΦΔΠΠ μπορούν να ιδρύουν και να λειτουργούν κέντρα πληροφόρησης και να αναλαμβάνουν σχετική εκδοτική δραστηριότητα έντυπης ή και ηλεκτρονικής μορφής,

ιδ) η διοργάνωση και συμμετοχή σε προγράμματα κατάρτισης και επιμόρφωσης, καθώς και σε συνέδρια, ημερίδες, επιμορφωτικά σεμινάρια και άλλες ενημερωτικές εκδηλώσεις για την προώθηση και ανάδειξη των στόχων της διαχείρισης των προστατευτέων αντικειμένων της περιοχής ευθύνης τους και της συμβατής οικοανάπτυξης των περιοχών προστασίας,

ιε) η επικουρία των αρμόδιων διοικητικών και δικαστικών αρχών στον έλεγχο της εφαρμογής της περιβαλλοντικής νομοθεσίας, της νομοθεσίας για τα δάση, την αλιεία και τη θήρα, καθώς και των περιβαλλοντικών και πολεοδομικών όρων που ισχύουν για έργα ή δραστηριότητες που πραγματοποιούνται στις περιοχές ευθύνης τους. Για το σκοπό αυτό, οι ΦΔΠΠ εισηγούνται ή αναφέρουν στις αρμόδιες αρχές, για τις περιοχές ευθύνης τους, τις πράξεις ή παραλείψεις εκείνες οι οποίες συνιστούν παράβαση των όρων και περιορισμών που καθορίζονται από τα προεδρικά διατάγματα τα εκδιδόμενα κατ' εξουσιοδότηση του άρθρου 21 του ν. 1650/1986 (Α' 160), όπως ισχύει. Επίσης, οι ΦΔΠΠ μπορεί να θέτουν στη διάθεση των αρμόδιων αρχών τα αναγκαία μέσα και το προσωπικό που απαιτούνται για την εκτέλεση αποφάσεων με τις οποίες επιβάλλονται κυρώσεις ή άλλα μέτρα προστασίας της περιοχής,

ιστ) η διαχείριση δημόσιων εκτάσεων που παραχωρούνται προς το ΦΔΠΠ ή μισθώνονται από αυτόν, η αγορά και ενοίκιαση ιδιωτικών εκτάσεων που περιλαμβάνονται στην περιοχή ευθύνης του και η πραγματοποίηση σε αυτές των αναγκαίων παρεμβάσεων που προβλέπονται στον οικείο κανονισμό διοίκησης και λειτουργίας της περίπτωσης ιγ' της παραγράφου 1 του άρθρου 6, καθώς και στο οικείο σχέδιο διαχείρισης,

ιζ) η έγκριση δραστηριοτήτων ξενάγησης εντός της περιοχής ευθύνης του ΦΔΠΠ,

ιη) η συνδρομή στη χορήγηση αδειών επιστημονικής έρευνας και τεχνικών δοκιμών και αναλύσεων για τα προστατευτέα αντικείμενα, εντός των ορίων της περιοχής ευθύνης τους, σε συνεργασία με αρμόδιες δημόσιες υπηρεσίες, με απαραίτητη προϋπόθεση τη γνωστοποίηση των πορισμάτων από τις παραπάνω δραστηριότητες στον οικείο ΦΔΠΠ αμέσως μετά την ολοκλήρωσή τους,

ιθ) η υποστήριξη οικοτουριστικών προγραμμάτων και δράσεων ανάδειξης και προώθησης τοπικών προϊόντων του πρωτογενούς τομέα σε συνεργασία με άλλους αρμόδιους δημόσιους ή ιδιωτικούς φορείς,

κ) η συνεργασία με όλες τις αρμόδιες υπηρεσίες (Αστυνομία, Πυροσβεστική, δασικές και λιμενικές αρχές) και η πραγματοποίηση κοινών περιπόλων με δασικές και λιμενικές αρχές εντός των ορίων των περιοχών ευθύνης τους,

κα) η κατασκευή και συντήρηση ορειβατικών μονοπατιών σύμφωνα με την κείμενη νομοθεσία.

2. Για την εκπλήρωση του έργου τους, οι ΦΔΠΠ συνεργάζονται με το Υπουργείο Περιβάλλοντος και Ενέργειας, την Επιτροπή «Φύση 2000», τις αρμόδιες υπηρεσίες της Ευρωπαϊκής Ένωσης και των διεθνών οργανισμών, τις αρμόδιες κρατικές υπηρεσίες, ημεδαπά ή αλλοδαπά νομικά πρόσωπα δημοσίου δικαίου, οργανισμούς τοπικής αυτοδιοίκησης και των δύο βαθμίδων, καθώς και κάθε άλλο οργανισμό του ευρύτερου δημόσιου τομέα, ημεδαπό ή αλλοδαπό. Οι ΦΔΠΠ μπορεί να συνεργάζονται επίσης με ημεδαπά και αλλοδαπά εκπαιδευτικά ιδρύματα, ερευνητικά κέντρα, οργανισμούς του ίδιου ή συγγενούς επιστημονικού ενδιαφέροντος, μη κυβερνητικές οργανώσεις, καθώς και με φυσικά πρόσωπα ή νομικά πρόσωπα του ιδιωτικού τομέα που δραστηριοποιούνται στο πεδίο δράσης τους.

Άρθρο 5 Διοικητικό Συμβούλιο των ΦΔΠΠ

1.α) Οι ΦΔΠΠ των παραγράφων 3 και 4 του άρθρου 2 διοικούνται από επταμελές Διοικητικό Συμβούλιο, που αποτελείται από:

αα) έναν (1) εκπρόσωπο του Υπουργείου Περιβάλλοντος και Ενέργειας, με τον αναπληρωτή του,

ββ) έναν (1) εκπρόσωπο του οικείου δήμου, ο οποίος ορίζεται, με τον αναπληρωτή του, με απόφαση του Δημοτικού Συμβουλίου,

γγ) έναν (1) εκπρόσωπο της οικείας Περιφέρειας, ο οποίος ορίζεται, με τον αναπληρωτή του, με απόφαση του Περιφερειακού Συμβουλίου,

δδ) δύο (2) εκπροσώπους της ακαδημαϊκής, ερευνητικής και εν γένει επιστημονικής κοινότητας ή στελέχη δημόσιων υπηρεσιών και φορέων, με εμπειρία σε σχετικά θέματα, με τους αναπληρωτές τους, που ορίζονται με απόφαση του Υπουργού Περιβάλλοντος και Ενέργειας,

εε) έναν (1) εκπρόσωπο μη κυβερνητικών οργανώσεων, που σύμφωνα με το καταστατικό τους έχουν ως αντικείμενο την προστασία του φυσικού περιβάλλοντος και διαθέτουν προηγούμενη τεκμηριωμένη εμπειρία σε σχετικά θέματα, με τον αναπληρωτή του,

στστ) έναν (1) εκπρόσωπο των παραγωγικών φορέων που δραστηριοποιούνται στην περιοχή του προστατευτέου αντικειμένου, με τον αναπληρωτή του.

β) Για την υποπερίπτωση ββ' της περίπτωσης α', όπου οι εμπλεκόμενοι δήμοι είναι περισσότεροι του ενός, ο εκπρόσωπος με τον αναπληρωτή του ορίζεται με απόφαση του Διοικητικού Συμβουλίου της οικείας Περιφερειακής Ένωσης Δήμων (ΠΕΔ). Σε περίπτωση εμπλοκής περισσότερων της μίας ΠΕΔ, ο εκπρόσωπος των δήμων ορίζεται με απόφαση του Διοικητικού Συμβουλίου της ΠΕΔ, στην επικράτεια της οποίας εντοπίζεται το μεγαλύτερο σε έκταση τμήμα των προστατευόμενων περιοχών του συγκεκριμένου φορέα, ο δε αναπληρωτής του ορίζεται με απόφαση του Διοικητικού Συμβουλίου της ΠΕΔ, στην επικράτεια της οποίας εντοπίζεται το δεύτερο μεγαλύτερο σε έκταση τμήμα των προστατευόμενων περιοχών του συγκεκριμένου φορέα.

γ) Για την υποπερίπτωση γγ' της περίπτωσης α', όπου οι εμπλεκόμενες Περιφέρειες είναι περισσότερες της μίας, ο εκπρόσωπος της Περιφέρειας ορίζεται με απόφαση του Περιφερειακού Συμβουλίου της Περιφέρειας, στην επικράτεια της οποίας εντοπίζεται το μεγαλύτερο σε έκταση τμήμα των προστατευόμενων περιοχών του συγκεκριμένου φορέα, ο δε αναπληρωτής του ορίζεται με απόφαση του Περιφερειακού Συμβουλίου της Περιφέρειας, στην επικράτεια της οποίας εντοπίζεται το δεύτερο μεγαλύτερο σε έκταση τμήμα των προστατευόμενων περιοχών του συγκεκριμένου φορέα.

δ) Τα προτεινόμενα μέλη Δ.Σ. και οι αναπληρωτές τους πρέπει να είναι διαφορετικά πρόσωπα ανά ΦΔΠΠ, με εξαίρεση τα μέλη της υποπερίπτωσης αα' της περίπτωσης α'.

2. Με απόφαση του Υπουργού Περιβάλλοντος και Ενέργειας ορίζεται ως Πρόεδρος του Δ.Σ. ένα από τα μέλη της περίπτωσης α' της παραγράφου 1 με αναγνωρισμένη επιστημονική επάρκεια, εμπειρία και ενεργό

δράση σε ζητήματα προστασίας του φυσικού περιβάλλοντος. Δεν μπορεί να οριστεί πρόεδρος ή μέλος πρόσωπο που έχει καταδικαστεί με αμετάκλητη δικαστική απόφαση για κακούργημα ή πλημμέλημα που προβλέπεται στη νομοθεσία προστασίας φυσικού περιβάλλοντος, στη νομοθεσία περί αυθαιρέτων, στη δασική νομοθεσία και για οποιοδήποτε οικονομικό έγκλημα.

3. Ο Υπουργός Περιβάλλοντος και Ενέργειας για να ορίσει τα μέλη του Δ.Σ. των ΦΔΠΠ, λαμβάνοντας υπόψη το άρθρο 6 του ν. 2839/2000 (Α' 196), αποστέλλει σχετική έγγραφη πρόσκληση υπόδειξης μελών στις αρμόδιες αρχές και στους φορείς της περίπτωσης α' της παραγράφου 1. Οι ανωτέρω οφείλουν, μέσα σε προθεσμία είκοσι (20) ημερών από τη λήψη της πρόσκλησης, να υποδείξουν πρόσωπα για τις θέσεις του Δ.Σ.. Αν παραλείψουν ή αρνηθούν να υποδείξουν μέλος ή μέλη και τους αναπληρωτές τους μέσα στην ανωτέρω προθεσμία, ο Υπουργός Περιβάλλοντος και Ενέργειας ορίζει στη θέση των ελλειπόντων μελών πρόσωπα εγνωσμένης εμπειρίας σε αντικείμενα συναφή με το έργο των ΦΔΠΠ. Μέσα σε τριάντα (30) ημέρες από την παρέλευση της ανωτέρω προθεσμίας ο Υπουργός Περιβάλλοντος και Ενέργειας ορίζει με απόφασή του, που δημοσιεύεται στην Εφημερίδα της Κυβερνήσεως, τα μέλη και τον Πρόεδρο του Δ.Σ. του ΦΔΠΠ. Η θητεία του Προέδρου και των μελών του Δ.Σ. είναι τριετής με δυνατότητα ανανέωσης.

4. Στην πρώτη συνεδρίαση του Δ.Σ., που συγκαλείται με ευθύνη του Προέδρου του, συγκροτείται αυτό σε σώμα με εκλογή μεταξύ των μελών Αντιπροέδρου και Γραμματέα.

5. Το Δ.Σ. συνεδριάζει τακτικά μία (1) φορά το μήνα και εκτάκτως όταν ζητηθεί από τον Πρόεδρο ή από τρία (3) μέλη. Η σύγκλησή του γίνεται με πρόσκληση του Προέδρου του προς όλα τα τακτικά και αναπληρωματικά μέλη πέντε (5) τουλάχιστον ημέρες πριν από τη συνεδρίαση, η οποία περιλαμβάνει τα θέματα της ημερήσιας διάταξης. Στις συνεδριάσεις του Δ.Σ. προσκαλούνται όλοι οι Δήμοι που έχουν χωρική αρμοδιότητα εντός των ορίων ευθύνης του ΦΔΠΠ. Μέλος που απουσιάζει αδικαιολόγητα σε περισσότερες από τρεις (3) συνεχείς συνεδριάσεις του Δ.Σ. μπορεί να κηρυχθεί έκπτωτο κατόπιν απόφασης του Δ.Σ. και αντικαθίσταται με απόφαση του Υπουργού Περιβάλλοντος και Ενέργειας. Θέματα που δεν περιλαμβάνονται στην ημερήσια διάταξη μπορεί να συζητηθούν εφόσον συμφωνεί η πλειοψηφία των παριστάμενων μελών του Δ.Σ.. Οι συνεδριάσεις του Δ.Σ. μπορεί να πραγματοποιούνται και μέσω τηλεδιάσκεψης, σύμφωνα με την ισχύουσα νομοθεσία.

6. Το Δ.Σ. βρίσκεται σε απαρτία, αν είναι παρόντα τέσσερα (4) τουλάχιστον μέλη του, μεταξύ των οποίων περιλαμβάνεται ο Πρόεδρος ή ο Αντιπρόεδρος. Οι αποφάσεις του λαμβάνονται με απόλυτη πλειοψηφία των παρόντων μελών και σε περίπτωση ισοψηφίας υπερισχύει η ψήφος του Προέδρου.

7. Σε κάθε συνεδρίαση του Δ.Σ. τηρούνται πρακτικά, σε ειδικό βιβλίο, στα οποία καταγράφονται οι απόψεις ή και οι προτάσεις των μελών και οι λαμβανόμενες αποφάσεις. Τα πρακτικά υπογράφονται από όλα τα παρόντα μέλη, σε περίπτωση δε άρνησης μέλους να υπογράψει γίνεται

σχετική μνεία και αναγράφονται οι λόγοι της άρνησής του. Τα πρακτικά μπορεί να τηρούνται και με τη μέθοδο της μαγνητοφώνησης, οπότε υπογράφονται στην επόμενη συνεδρίαση.

8. Ο Πρόεδρος: α) συγκαλεί και διευθύνει τις τακτικές και έκτακτες συνεδριάσεις του Δ.Σ. και καταρτίζει τα θέματα της ημερήσιας διάταξης και β) εκπροσωπεί τον ΦΔΠΠ ενώπιον κάθε δικαστικής, διοικητικής και άλλης δημόσιας αρχής, πιστωτικών ιδρυμάτων και γενικά τρίτων. Με απόφαση του Δ.Σ. η αρμοδιότητα αυτή μπορεί να μεταβιβαστεί σε άλλο μέλος του Δ.Σ. ή σε άλλο όργανο του φορέα. Ο Πρόεδρος αναπληρώνεται στα καθήκοντα και τις αρμοδιότητές του κάθε φορά που κωλύεται από τον Αντιπρόεδρο και αν αυτός κωλύεται από άλλο μέλος του Δ.Σ. που ορίζεται με απόφαση του Δ.Σ..

9. Η απόφαση του Υπουργού Περιβάλλοντος και Ενέργειας για τον ορισμό των μελών Δ.Σ. των ΦΔΠΠ της παραγράφου 4 του άρθρου 2 εκδίδεται μέσα στο πρώτο εξάμηνο του έτους 2018.

10. Τα μέλη των Δ.Σ. των ΦΔΠΠ δεν αμείβονται για το έργο τους. Κατά τον ορισμό των μελών του Δ.Σ., εξαιτίας του ειδικού αντικειμένου των ΦΔΠΠ και της σχετικής εμπειρίας και γνώσης της περιοχής ευθύνης που οφείλουν να έχουν τα μέλη των Δ.Σ., δεν τηρείται η διαδικασία της παρ. 2 του άρθρου 8 του ν. 4369/2016 (Α' 33).

Άρθρο 6

Αρμοδιότητες του Δ.Σ. των ΦΔΠΠ

1. Αρμοδιότητες του Διοικητικού Συμβουλίου είναι:

α) η εύρυθμη διοικητική λειτουργία του οικείου φορέα και η στελέχωσή του,

β) η εισήγηση στον Υπουργό Περιβάλλοντος και Ενέργειας της έκθεσης αξιολόγησης της περίπτωσης γ' του άρθρου 4. Η παραπάνω έκθεση εγκρίνεται με απόφαση του Υπουργού Περιβάλλοντος και Ενέργειας και καθίσταται υποχρεωτική η εφαρμογή της από τον ΦΔΠΠ,

γ) η λήψη αποφάσεων που αφορούν τις αρμοδιότητες των περιπτώσεων α', στ' και ζ' του άρθρου 4,

δ) η έγκριση των μελετών, ερευνών και λοιπών έργων της περίπτωσης στ' του άρθρου 4,

ε) η διαβίβαση των στοιχείων της περίπτωσης α' του άρθρου 4 στο Υπουργείο Περιβάλλοντος και Ενέργειας, καθώς και η μέριμνα επικαιροποίησης των σχεδίων διαχείρισης,

στ) η παροχή της αιτιολογημένης γνωμοδότησης της περίπτωσης η' του άρθρου 4, καθώς και της γνώμης των περιπτώσεων θ' και ι' του ίδιου άρθρου,

ζ) η μέριμνα για τη διεξαγωγή της διαβούλευσης της περίπτωσης ια' του άρθρου 4,

η) η έγκριση προγραμμάτων και δράσεων και η προβολή του έργου που περιγράφονται στις περιπτώσεις ιγ' και ιδ' του άρθρου 4,

θ) η εισήγηση προς τον Υπουργό Περιβάλλοντος και Ενέργειας για την ίδρυση και λειτουργία παραρτημάτων και κέντρων πληροφόρησης,

ι) η διαχείριση της κινητής και ακίνητης περιουσίας τους, καθώς και η διαχείριση των δημόσιων εκτάσεων της περίπτωσης ιστ' του άρθρου 4,

ια) η έγκριση χορήγησης των αδειών που περιγράφονται στην περίπτωση ιη' του άρθρου 4,

ιβ) η έγκριση της ετήσιας έκθεσης της περίπτωσης β' του άρθρου 4 και η διαβίβαση της στο Υπουργείο Περιβάλλοντος και Ενέργειας,

ιγ) η κατάρτιση του εσωτερικού κανονισμού διοίκησης και λειτουργίας του ΦΔΠΠ και η διαβίβασή του στο Υπουργείο Περιβάλλοντος και Ενέργειας προς έγκριση και δημοσίευση στην Εφημερίδα της Κυβερνήσεως,

ιδ) η κατάρτιση του εσωτερικού κανονισμού λειτουργίας του Δ.Σ. του ΦΔΠΠ και η διαβίβαση του στο Υπουργείο Περιβάλλοντος και Ενέργειας προς έγκριση και δημοσίευση στην Εφημερίδα της Κυβερνήσεως,

ιε) η εισήγηση προς τον Υπουργό Περιβάλλοντος και Ενέργειας για τη σύσταση συμβουλευτικής επιτροπής του τρίτου εδαφίου της παραγράφου 4 του άρθρου 3 του παρόντος.

2. Το Δ.Σ. έχει αποφασιστική αρμοδιότητα για κάθε θέμα που εμπίπτει στο πεδίο δράσης του οικείου ΦΔΠΠ και δεν κατονομάζεται ρητά στο παρόν, καθώς και για την επίλυση οποιουδήποτε θέματος προκύπτει σχετικά με την εύρυθμη λειτουργία του οικείου ΦΔΠΠ.

3. Το Δ.Σ. μπορεί με απόφασή του να εκχωρεί συγκεκριμένες αρμοδιότητες στον Πρόεδρο, τον Αντιπρόεδρο ή σε άλλο όργανο του ΦΔΠΠ.

4. Το Δ.Σ. μπορεί με απόφασή του να αναθέτει σε άμισθη Επιστημονική Επιτροπή, που αποτελείται από μέλη διδακτικού και ερευνητικού προσωπικού ανώτατων εκπαιδευτικών ιδρυμάτων, ερευνητές όλων των βαθμίδων των ερευνητικών κέντρων και ινστιτούτων της χώρας και ειδικούς επιστήμονες, την εκπόνηση επιστημονικά τεκμηριωμένων εισηγήσεων για κάθε θέμα που ζητείται από το Δ.Σ. και αφορά τη διαχείριση του προστατευτέου αντικειμένου και την εύρυθμη λειτουργία του ΦΔΠΠ. Με την ίδια απόφαση καθορίζεται ο τρόπος λειτουργίας και κάλυψης των δαπανών της Επιστημονικής Επιτροπής και κάθε άλλο σχετικό θέμα.

Άρθρο 7

Προσωπικό των ΦΔΠΠ

1. Επιτρέπεται στους ΦΔΠΠ η πρόσληψη προσωπικού με σύμβαση ιδιωτικού δικαίου ορισμένου χρόνου διάρκειας έως οκτώ (8) μηνών για να αντιμετωπιστούν επείγουσες ανάγκες των ΦΔΠΠ και να διασφαλιστεί η δυνατότητα προετοιμασίας και ένταξης στις συγχρηματοδοτούμενες πράξεις της προγραμματικής περιόδου του ΕΣΠΑ 2014-2020 για την επίτευξη θεσμικής θωράκισης του δικτύου περιοχών Natura 2000 και την προστασία του φυσικού περιβάλλοντος και των προστατευτέων αντικειμένων. Για τις προσλήψεις αυτές δεν απαιτείται η εγκριτική απόφαση της Τριμελούς Επιτροπής της παρ. 1 του άρθρου 2 της Π.Υ.Σ. 33/2006 (Α' 280).

2. Για να διενεργηθούν οι προσλήψεις της παραγράφου 1, το Δ.Σ. των ΦΔΠΠ εκδίδει απόφαση, την οποία αποστέλλει στον Υπουργό Περιβάλλοντος και Ενέργειας για έγκριση, λαμβάνοντας υπόψη βεβαίωση του Γενικού Λογιστηρίου του Κράτους, από την οποία θα προκύπτει η εγγραφή των αναγκαίων πιστώσεων. Μετά την έγκριση του Υπουργού, το Δ.Σ. με απόφασή του εκδίδει

προκήρυξη, η οποία κοινοποιείται και εγκρίνεται από το Ανώτατο Συμβούλιο Επιλογής Προσωπικού (ΑΣΕΠ). Στην προκήρυξη αναφέρονται αναλυτικά ο αριθμός ανά κατηγορία και ειδικότητα του προσωπικού που θα προσληφθεί, καθώς και τα προσόντα και τα κριτήρια κατάταξης και γίνεται σύντομη περιγραφή των καθηκόντων τους. Η προκήρυξη δημοσιεύεται στην ιστοσελίδα του οικείου φορέα και του ΑΣΕΠ και περιλήψή της σε δύο (2) τουλάχιστον εφημερίδες πανελλαδικής κυκλοφορίας. Στην περίληψη αναφέρονται ο αριθμός ανά ειδικότητα προσωπικού, τα απαιτούμενα προσόντα, τα όρια ηλικίας και η προθεσμία υποβολής των αιτήσεων.

3. Με κοινή απόφαση των Υπουργών Διοικητικής Ανασυγκρότησης και Περιβάλλοντος και Ενέργειας καθορίζονται: α) τα απαιτούμενα ανά ειδικότητα προσόντα (κύρια, πρόσθετα ή επικουρικά), β) τυχόν πρόσθετα κριτήρια πρόσληψης σε σχέση με τα κριτήρια του άρθρου 18 του ν. 2190/1994 (Α' 28) και ο συνολικός τρόπος βαθμολόγησης, λαμβάνοντας υπόψη τις ιδιαίτερες ανάγκες ειδίκευσης στο πλαίσιο λειτουργίας του οικείου φορέα, γ) η προθεσμία υποβολής αιτήσεων των υποψηφίων και ο τρόπος υποβολής τους, δ) τα απαιτούμενα δικαιολογητικά για την απόδειξη των κριτηρίων πρόσληψης, καθώς και κάθε άλλο θέμα σχετικό με τη διαδικασία πρόσληψης του ανωτέρω προσωπικού.

4. Οι υποψήφιοι υποβάλλουν τις αιτήσεις τους στον οικείο ΦΔΠΠ, ο οποίος τις αξιολογεί και συντάσσει προσωρινούς πίνακες προσληπτέων, επιλαχόντων και απορριπτέων, τους οποίους δημοσιεύει στην ιστοσελίδα του, αποστέλλοντας ταυτόχρονα στο ΑΣΕΠ τους σχετικούς πίνακες για έλεγχο νομιμότητας. Κατά των προσωρινών πινάκων οι υποψήφιοι δικαιούνται να ασκήσουν ένσταση ενώπιον του ΑΣΕΠ μέσα σε αποκλειστική προθεσμία δέκα (10) ημερών που αρχίζει από την επομένη της δημοσίευσής τους. Το ΑΣΕΠ διενεργεί τον έλεγχο νομιμότητας, καθώς και τον κατ'ένσταση έλεγχο των πινάκων μέσα σε ένα (1) μήνα από την ημερομηνία υποβολής των ενστάσεων και εν συνεχεία ενημερώνει τον οικείο ΦΔΠΠ για να καταρτίσει τον οριστικό πίνακα προσληπτέων.

5. Οι οικείοι ΦΔΠΠ προσλαμβάνουν το προσωπικό με σύμβαση εργασίας ιδιωτικού δικαίου ορισμένου χρόνου σύμφωνα με το παρόν, αμέσως μετά την κατάρτιση των οριστικών πινάκων προσληπτέων.

6. Σε περιπτώσεις χρηματοδότησης ή επιδότησης του οικείου ΦΔΠΠ στα πλαίσια ειδικού προγράμματος και με τους όρους του άρθρου 6 του π.δ. 164/2004 (Α' 135), η συνολική διάρκεια των συμβάσεων της παραγράφου 1 μπορεί να παρατείνεται με κοινή απόφαση των Υπουργών Περιβάλλοντος και Ενέργειας και Οικονομικών για χρονικό διάστημα έως οκτώ (8) επιπλέον μηνών και σε κάθε περίπτωση όχι πέραν των είκοσι τεσσάρων (24) μηνών.

Άρθρο 8

Πόροι των ΦΔΠΠ

Πόροι των ΦΔΠΠ είναι:

α) επιχορήγηση από τις πιστώσεις του τακτικού προϋπολογισμού του Υπουργείου Περιβάλλοντος και Ενέργειας, η οποία καταβάλλεται στην αρχή κάθε έτους,

Η επιχορήγηση καταβάλλεται κάθε έτος αφού πρώτα οι ΦΔΠΠ τηρήσουν τις υποχρεώσεις της παρ. 3 του άρθρου 41 του ν. 4129/2013 (Α' 52),

β) έκτακτες επιχορηγήσεις, χρηματοδοτήσεις, που δίδονται από τον τακτικό προϋπολογισμό του Υπουργείου Περιβάλλοντος και Ενέργειας ή από το Πρόγραμμα Δημοσίων Επενδύσεων,

γ) επιχορηγήσεις, χρηματοδοτήσεις που μπορεί να δίδονται από τον προϋπολογισμό άλλων Υπουργείων, το Πράσινο Ταμείο, Οργανισμούς Τοπικής Αυτοδιοίκησης και οργανισμούς και επιχειρήσεις του δημόσιου και ευρύτερου δημόσιου τομέα,

δ) πόροι που διατίθενται από το Περιφερειακό και τα Τομακά συγχρηματοδοτούμενα προγράμματα (ΕΣΠΑ) και λοιποί πόροι προερχόμενοι από ταμεία ή άλλα προγράμματα της Ευρωπαϊκής Ένωσης ή διεθνών οργανισμών,

ε) έσοδα από τις δραστηριότητές τους που είναι σύμφωνες με τους σκοπούς τους, συμπεριλαμβανομένων και των εσόδων από προϊόντα που παράγουν ή εκμεταλλεύονται, εισιτήρια, ξεναγήσεις ομάδων επισκεπτών και άλλες οικοτουριστικές δραστηριότητες, έντυπες ή ηλεκτρονικές εκδόσεις, πώληση υλικών, προβολή και εκμετάλλευση οπτικοακουστικού υλικού και, γενικότερα, από την εκμετάλλευση και προβολή του προστατευτέου αντικειμένου,

στ) πρόσοδοι από την εκμετάλλευση της περιουσίας τους, επιχορηγήσεις, δωρεές, κληρονομίες, κληροδοσίες, κάθε είδους τακτικές ή έκτακτες εισφορές και χορηγίες φυσικών ή νομικών προσώπων,

ζ) έσοδα από προγραμματικές συμβάσεις που μπορεί να συνάπτουν με νομικά πρόσωπα δημοσίου δικαίου,

η) ποσά από κάθε άλλη νόμιμη και συμβατή με το σκοπό τους δραστηριότητα, τα οποία εγκρίνονται από το Δ.Σ.,

θ) έσοδα από Ανανεώσιμες Πηγές Ενέργειας, σύμφωνα με την κείμενη νομοθεσία,

ι) έσοδα από κάθε πρόστιμο και τέλος για τα οποία προβλέπεται η απόδοσή τους στους ΦΔΠΠ, σύμφωνα με την κείμενη νομοθεσία, ιδίως από την αξιοποίηση και διαχείριση υδατικών, δασικών και λιβαδικών εκτάσεων, καθώς και των παραγόμενων από αυτά πόρων.

Άρθρο 9

Αξιολόγηση – έλεγχος του έργου των ΦΔΠΠ

1. Η αξιολόγηση του Δ.Σ και του προσωπικού των ΦΔΠΠ πραγματοποιείται σύμφωνα με τον κανονισμό διοίκησης και λειτουργίας του.

2. Η αξιολόγηση της εφαρμογής των σχεδίων διαχείρισης της περίπτωσης α' της παρ. 1 του άρθρου 4 και της ετήσιας έκθεσης της περίπτωσης β' της παρ. 1 του άρθρου 4 είναι έργο της Επιτροπής «Φύση 2000», σύμφωνα με το άρθρο 17 του ν. 2742/1999 (Α' 207), όπως ισχύει. Η Επιτροπή «Φύση 2000» διατυπώνει γνώμη προς τον Υπουργό Περιβάλλοντος και Ενέργειας για την αποτελεσματικότητα της προστασίας και τα μέτρα που πρέπει να ληφθούν, κατόπιν σχετικής εισήγησης της αρμόδιας υπηρεσίας του Υπουργείου Περιβάλλοντος και Ενέργειας.

3. Με απόφαση του Υπουργού Περιβάλλοντος και Ενέργειας μπορεί να καθορίζονται τα κριτήρια για την

παρακολούθηση της εφαρμογής των εθνικών, ενωσιακών και διεθνών στρατηγικών και πολιτικών για τη διατήρηση και τη διαχείριση του φυσικού περιβάλλοντος και των προστατευτέων αντικειμένων.

Άρθρο 10 **Ρυθμίσεις σχετικά με λειτουργικά θέματα των ΦΔΠΠ**

1. Τα Δ.Σ. των ΦΔΠΠ αποφασίζουν στο πρώτο δεκαπενθήμερο κάθε εξαμήνου τις ώρες λειτουργίας του ΦΔΠΠ, με βάση το προστατευτέο αντικείμενο, τα γεωγραφικά όρια κάθε φορέα και τις υπηρεσιακές ανάγκες.

2. Για την κάλυψη των οδοιπορικών των μελών των Δ.Σ.:

α) στους προέδρους και τα μέλη των Δ.Σ. των ΦΔΠΠ αναγνωρίζονται δαπάνες μετακίνησης από την έδρα της επαγγελματικής τους δραστηριότητας στην έδρα του φορέα για τη συμμετοχή τους στις συνεδριάσεις των Δ.Σ.,

β) δαπάνες μετακίνησης που πραγματοποιήθηκαν για τους προαναφερόμενους σκοπούς από την 1.1.2016 έως και την έναρξη ισχύος του παρόντος θεωρούνται ως νομίμως τελεσθείσες και πληρώνονται από το Πράσινο Ταμείο.

3. Στους υπαλλήλους των ΦΔΠΠ, οι οποίοι διανυκτερεύουν στην ύπαιθρο για την εξυπηρέτηση δράσεων του φορέα τους εντός της περιοχής ευθύνης τους (διαχείριση, παρακολούθηση, φύλαξη), καταβάλλεται ολόκληρη η ημερήσια αποζημίωση της παρ. 1 του άρθρου 11 της υποπαραγράφου Δ9 του άρθρου 2 του ν. 4336/2015, με ανώτατο όριο τις τριάντα (30) διανυκτερεύσεις κατ' έτος.

4. Για τα οχήματα των ΦΔΠΠ, λόγω της επέκτασης των ορίων ευθύνης τους, δικαιολογείται άρση του περιορισμού κατανάλωσης καυσίμων της 1450/550/1982 απόφασης του Υπουργού Προεδρίας της Κυβέρνησης (Β' 93), όπως τροποποιήθηκε με το άρθρο 10 της 129/2534/20.2.2010 κοινής απόφασης του Υπουργού Εσωτερικών, Αποκέντρωσης και Ηλεκτρονικής Διακυβέρνησης και του Υφυπουργού Οικονομικών (Β' 108), για λόγους δημόσιου συμφέροντος και αποτελεσματικότερης εποπτείας των προστατευόμενων περιοχών, ύστερα από αιτιολογημένη έκθεση του Δ.Σ. για τους λόγους υπέρβασης των ορίων κατανάλωσης καυσίμων, η οποία εγκρίνεται με κοινή απόφαση του Υπουργού Διοικητικής Ανασυγκρότησης, του Υπουργού Περιβάλλοντος και Ενέργειας και του Υπουργού Οικονομικών.

5. Το Υπουργείο Περιβάλλοντος και Ενέργειας εκδίδει πρότυπα, προδιαγραφές και συστάσεις που διασφαλίζουν την ενιαία μεταξύ των ΦΔΠΠ αντιμετώπιση και συντονισμό για θέματα:

α) διοικητικής οργάνωσης και οικονομικής λειτουργίας των ΦΔΠΠ,

β) συλλογής δεδομένων και περιβαλλοντικών στοιχείων, επιστημονικής παρακολούθησης και εφαρμογής των σχεδίων διαχείρισης.

6. Για την εκπλήρωση του έργου της Επιτροπής «Φύση 2000», σύμφωνα με το άρθρο 17 του ν. 2742/1999 (Α' 207) και της παραγράφου 2 του άρθρου 9 του παρόντος, το Υπουργείο Περιβάλλοντος και Ενέργειας ανα-

λαμβάνει την τεχνική και διοικητική υποστήριξη της λειτουργίας της Επιτροπής.

Άρθρο 11 **Μεταβατικές διατάξεις**

1. Τα υφιστάμενα Δ.Σ. των ΦΔΠΠ συνεχίζουν αυτοδίκαια το έργο τους μέχρι τη δημοσίευση της απόφασης του Υπουργού Περιβάλλοντος και Ενέργειας, με την οποία ορίζονται τα μέλη του Δ.Σ., κατά την πρώτη εφαρμογή του παρόντος νόμου. Από τη δημοσίευση της απόφασης του Υπουργού Περιβάλλοντος και Ενέργειας, με την οποία ορίζονται τα μέλη του Δ.Σ. παύει η θητεία των μελών των υφιστάμενων Δ.Σ..

2.α) Οι ΦΔΠΠ συνεχίζουν να απασχολούν το υφιστάμενο προσωπικό τους, που απασχολείται με σύμβαση ορισμένου χρόνου, μέχρι την ανάρτηση των οικείων οριστικών πινάκων κατάταξης της παραγράφου 4 του άρθρου 7.

β) Οι δαπάνες μισθοδοσίας των ΦΔΠΠ καλύπτονται για το έτος 2018 από το Πράσινο Ταμείο, ενώ οι λοιπές λειτουργικές δαπάνες καλύπτονται εν μέρει από πιστώσεις που εγγράφονται στον τακτικό προϋπολογισμό του Υπουργείου Περιβάλλοντος και Ενέργειας για το σκοπό αυτόν και εν μέρει από το Πράσινο Ταμείο.

γ) Για τα επόμενα έτη και εφόσον έχουν αναρτηθεί οι οριστικοί πίνακες κατάταξης του άρθρου 7, οι λειτουργικές δαπάνες των ΦΔΠΠ, συμπεριλαμβανομένων των δαπανών μισθοδοσίας, καλύπτονται από πιστώσεις που εγγράφονται στον τακτικό προϋπολογισμό του Υπουργείου Περιβάλλοντος και Ενέργειας, διαφορετικά από το Πράσινο Ταμείο.

3. Η παροχή υπηρεσιών, σύμφωνα με τους εξαιρετικούς λόγους δημόσιου συμφέροντος της παραγράφου 1 του άρθρου 7 και της περίπτωσης α' της παραγράφου 2 του άρθρου 11 του παρόντος, δεν εμπίπτει στους περιορισμούς των άρθρων 5 και 6 του π.δ. 164/2004 (Α' 134) και δεν μεταβάλλει το χαρακτήρα της σχέσης εργασίας, σύμφωνα με την οποία προσλήφθηκαν οι απασχολούμενοι στις θέσεις αυτές.

4. Η σχέση εργασίας των εργαζομένων σε ΦΔΠΠ με σχέση ιδιωτικού δικαίου αορίστου χρόνου δεν επηρεάζεται από τις διατάξεις του παρόντος και συνεχίζεται χωρίς διακοπή.

5. Για τις ανάγκες στελέχωσης των ΦΔΠΠ του άρθρου 2, τα οικεία Δ.Σ. μπορεί να ενταχθούν σε κάθε διαθέσιμο χρηματοδοτούμενο ή συγχρηματοδοτούμενο πρόγραμμα.

6. Οι κανονισμοί των υφιστάμενων ΦΔΠΠ συνεχίζουν να ισχύουν μέχρι την αντικατάστασή τους.

Άρθρο 12 **Καταργούμενες διατάξεις**

1. Οι παράγραφοι 1 έως και 9 του άρθρου 8 του ν. 4109/2013 (Α' 16) καταργούνται.

2. Η παρ. 10 του άρθρου 8 του ν. 4109/2013 αντικαθίσταται ως εξής:

«10. Η Διεύθυνση Τεχνικών Έργων της Γενικής Διεύθυνσης Αναπτυξιακού Προγραμματισμού, Περιβάλλοντος και Υποδομών της Περιφέρειας Θεσσαλίας ορίζεται

ως ο φορέας διαχείρισης, λειτουργίας και συντήρησης των τεχνικών έργων επαναπλημμυρισμού της λίμνης Κάρλας και των δικαιωμάτων/υποχρεώσεων για την περίοδο εκτέλεσής τους, σε εφαρμογή των σχετικών αποφάσεων έγκρισης Περιβαλλοντικών Όρων των έργων Κάρλας και με την προϋπόθεση συνεργασίας της με τη Διεύθυνση Υδάτων της Αποκεντρωμένης Διοίκησης Θεσσαλίας – Στερεάς Ελλάδας, σύμφωνα με τις διατάξεις του ν. 3199/2003 (Α' 280) και του π.δ. 51/2007 (Α' 54), όπως ισχύουν.»

3. Οι παράγραφοι 1, 2, 3, 4, 5, 6, 8, 11, 12 και 13 του άρθρου 15 του ν. 2742/1999 (Α' 207), όπως ισχύει, καταργούνται.

ΚΕΦΑΛΑΙΟ Β' **ΑΛΛΕΣ ΔΙΑΤΑΞΕΙΣ**

Άρθρο 13 **Τροποποίηση της παρ. 8 του άρθρου 52** **του ν. 4280/2014**

α) Στο πρώτο εδάφιο της παρ. 8 του άρθρου 52 του ν. 4280/2014 (Α' 159) διαγράφονται οι λέξεις «που λειτουργούν».

β) Μετά το πρώτο εδάφιο της παρ. 8 του άρθρου 52 του ν. 4280/2014 (Α' 159) προστίθεται δεύτερο εδάφιο ως εξής:

«Το πρώτο εδάφιο εφαρμόζεται και για τις εκτάσεις της κατηγορίας α' της παρ. 1 του άρθρου 4 του ν. 998/1979, με την επιφύλαξη της παρ. 15 του άρθρου 45 του ν. 998/1979.»

Άρθρο 14 **Τροποποίηση της παρ. του 14 άρθρου 52** **του ν. 4280/2014**

1. Στο τέλος της παρ. 14 του άρθρου 52 του ν. 4280/2014 προστίθενται εδάφια ως εξής:

«Οργανωμένες Τουριστικές Κατασκηνώσεις (κάμπινγκ) της υποπερίπτωσης ββ' της περίπτωσης α' της παρ. 2 του άρθρου 1 του ν. 4276/2014, που δεν ανήκουν στις περιπτώσεις του πρώτου εδαφίου και λειτουργούν σε εκτάσεις που υπάγονται στις διατάξεις της δασικής νομοθεσίας και δεν έχουν την προβλεπόμενη από τις διατάξεις αυτές έγκριση, οφείλουν να λάβουν εντός χρονικού διαστήματος τριών (3) ετών την πράξη της παρ. 6 του άρθρου 45 του ν. 998/1979. Κατά τη διάρκεια της ανωτέρω προθεσμίας αναστέλλεται η ισχύς των διοικητικών πράξεων αποβολής, επιβολής προστίμων κατεδάφισης και κήρυξης των εκτάσεων ως αναδασωτέων, που τυχόν έχουν εκδοθεί, και, εφόσον εκδοθεί η προβλεπόμενη πράξη της παρ. 6 του άρθρου 45 του ν. 998/1979, οι πράξεις αυτές παύουν να ισχύουν.»

2. Η τριετής προθεσμία της παραγράφου 1 αρχίζει από τη δημοσίευση του παρόντος νόμου στην Εφημερίδα της Κυβερνήσεως.

Άρθρο 15 **Τροποποίηση της παρ. 2 του άρθρου 53** **του ν. 998/1979**

Στο τέλος της παρ. 2 του άρθρου 53 του ν. 998/1979, όπως το άρθρο αυτό αντικαταστάθηκε με το άρθρο

36 του ν. 4280/2014 και στη συνέχεια η παράγραφος 2 αντικαταστάθηκε με την παρ. 8 του άρθρου 12 του ν. 4315/2014 (Α' 269), προστίθεται το ακόλουθο εδάφιο:

«Κατ' εξαίρεση η εγκατάσταση των ανωτέρω έργων υποδομής και των απαιτούμενων συνοδών τους έργων σε δίκτυα και περιοχές που προστατεύονται από τις διατάξεις του κοινοτικού δικαίου επιτρέπεται, με την επιφύλαξη της τήρησης της διαδικασίας της περιβαλλοντικής αδειοδότησης».

Άρθρο 16 **Τροποποίηση του άρθρου 7 του ν. 4467/2017**

1. Στο πρώτο εδάφιο του άρθρου 7 του ν. 4467/2017 (Α' 56) μετά τη φράση «Στους δασικούς υπαλλήλους, κατά την έννοια του άρθρου 39 του ν. 1845/1989 (Α' 102)» προστίθεται η φράση «και στους υπαλλήλους των δασικών υπηρεσιών, που κατέχουν την απαραίτητη έγκριση της κατ' εξαίρεση οδήγησης υπηρεσιακών αυτοκινήτων, η οποία εκδίδεται σύμφωνα με τις παραγράφους 2 έως 4 του άρθρου 47 του ν. 4250/2014 (Α' 74), χωρίς να έχουν την ειδικότητα του οδηγού και συμμετέχουν στα περιπολα ως οδηγοί».

2. Η παράγραφος 1 ισχύει από 13.4.2017.

Άρθρο 17 **Τροποποίηση της παρ. 4 του άρθρου 56** **του ν. 998/1979**

Το δεύτερο και τρίτο εδάφιο της παρ. 4 του άρθρου 56 του ν. 998/1979, όπως το άρθρο αυτό αντικαταστάθηκε με το άρθρο 36 του ν. 4280/2014 και η παράγραφος 4 αυτού τροποποιήθηκε με το άρθρο 35 του ν. 4315/2014, αντικαθίστανται ως εξής:

«Η εγκατάσταση ορειβατικών καταφυγίων σε δάση, δασικές εκτάσεις ή δημόσιες εκτάσεις των περιπτώσεων α' και β' της παραγράφου 5 του άρθρου 3 που βρίσκονται εντός περιοχών προστασίας των νόμων 1650/1986 (Α' 160) και 3028/2002 (Α' 153) επιτρέπεται εφόσον προβλέπεται από το ειδικό καθεστώς προστασίας των ανωτέρω περιοχών και με την τήρηση και των ειδικότερων όρων και προϋποθέσεων αυτού. Ειδικότερα η εγκατάσταση σε περιοχές του δικτύου Natura 2000 επιτρέπεται, εφόσον είναι σύμφωνη με τα οριζόμενα στα ειδικότερα διατάγματα και τις υπουργικές αποφάσεις χαρακτηρισμού τους. Μέχρι την έκδοση των κανονιστικών πράξεων του δεύτερου εδαφίου, για τη διενέργεια των επεμβάσεων του παρόντος ακολουθείται η διαδικασία του άρθρου 10 του ν. 4014/2011 (Α' 209)».

Άρθρο 18 **Τροποποίηση της παρ. 4 του άρθρου 56** **του ν. 998/1979**

1. Η παρ. 12 του άρθρου 47 του ν. 998/1979 τροποποιείται ως ακολούθως:

«12. Δεν εμπίπτουν στις διατάξεις των παραγράφων 5 έως 11 του παρόντος οι εκτάσεις που υπάγονται στο ειδικό καθεστώς προστασίας των προστατευόμενων περιοχών του δικτύου Natura 2000. Τυχόν εκδοθέντες τίτλοι κυριότητας ανακαλούνται και το τίμημα επιστρέφεται.

Κατ' εξαίρεση των οριζόμενων στο πρώτο εδάφιο, εμπίπτουν στις διατάξεις των παραγράφων 5 έως 11 του παρόντος οι εκτάσεις στις οποίες: α) έχει εξειδικευθεί το ειδικό καθεστώς προστασίας της περιοχής με την έκδοση κανονιστικών πράξεων και επιτρέπεται η γεωργική εκμετάλλευση ή β) δεν έχει εξειδικευθεί το ειδικό καθεστώς προστασίας με την έκδοση κανονιστικών πράξεων και η γεωργική εκμετάλλευση προϋπήρχε της υπαγωγής της περιοχής στο ειδικό καθεστώς προστασίας: αα) των Εθνικών Δρυμών ή και ββ) των υγροτόπων με «εθνική σημασία», σύμφωνα με τη Σύμβαση Ραμσάρ ή και γγ) του δικτύου Natura 2000. Αν κατά την εξειδίκευση του ειδικού καθεστώτος προστασίας, η γεωργία δεν προβλέπεται στις επιτρεπόμενες χρήσεις, οι διοικητικές πράξεις που εκδόθηκαν σύμφωνα με τις παραγράφους 5 έως 11 του παρόντος ανακαλούνται αυτοδικαίως.».

2. Διοικητικές πράξεις που εκδόθηκαν σε εκτέλεση της παρ. 12 του άρθρου 47 του ν. 998/1979 μέχρι την έναρξη ισχύος του παρόντος ανακαλούνται, εφόσον είναι αντίθετες με την παράγραφο 1.».

Άρθρο 19

Τροποποίηση της παρ. 3 του άρθρου 211 του ν. 4072/2012 (Α' 86), η οποία προστέθηκε με το άρθρο 104 του ν. 4486/2017 (Α' 115)

Η παρ. 3 του άρθρου 211 του ν. 4072/2012 (Α' 86), η οποία προστέθηκε με το άρθρο 104 του ν. 4486/2017 (Α' 115), αντικαθίσταται ως εξής:

«3. Η αρμόδια Λιμενική Αρχή δύναται να παρέχει άδεια σε φορείς διοίκησης λιμένων ή σε οποιονδήποτε παραχωρείται ή εκμισθώνεται χώρος αιγιαλού ή παραλίας ή ζώνης λιμένα, προκειμένου να τοποθετούνται για πρόσκαιρη χρήση, διάρκειας μέχρι πέντε (5) μηνών, προστατευτικά δίχτυα (πλωτά φράγματα χωρίς πάκτωση στον πυθμένα), για την προστασία των λουομένων από μέδουσες, σε θαλάσσιες περιοχές, περιλαμβανομένων και των περιοχών του δικτύου Natura 2000, με αναλογική εφαρμογή της απόφασης του Υπουργού Ναυτιλίας και Αιγαίου 8220/159/13/14.6.2013 (Β' 1543) και την επιφύλαξη των οριζόμενων στις ειδικότερες διατάξεις της νομοθεσίας για τις προστατευόμενες περιοχές (προεδρικά διατάγματα, κοινές υπουργικές αποφάσεις, υπουργικές αποφάσεις), ανεξαρτήτως αν οι περιοχές αυτές είναι χαρακτηρισμένες ως πολυσύχναστες ή μη. Ο χώρος τοποθέτησης των προστατευτικών δικτύων γνωστοποιείται από τη Λιμενική Αρχή στην Υδρογραφική Υπηρεσία του Πολεμικού Ναυτικού για την έκδοση αναγγελίας προς τους ναυτιλλομένους.».

Άρθρο 20

Παραρτήματα

Προσαρτώνται και αποτελούν αναπόσπαστο τμήμα του παρόντος νόμου ο πίνακας που περιέχεται στο Παράρτημα Ι και οι χάρτες που περιέχονται στο Παράρτημα ΙΙ.

Άρθρο 21

Εξουσιοδοτική διάταξη

Με κοινή απόφαση του Υπουργού Περιβάλλοντος και Ενέργειας και του κατά περίπτωση αρμόδιου Υπουργού

καθορίζεται κάθε αναγκαία λεπτομέρεια για την ομαλή λειτουργία των ΦΔΠΠ.

Άρθρο 22

Τροποποίηση των άρθρων 3 του ν. 4138/2013 (Α' 72), 49 του ν. 4412/2016 (Α' 147) και 29 του ν. 4413/2016 (Α' 148)

1. Το σημείο ι) της περίπτωσης β' της παρ. 11 του άρθρου 3 του ν. 4138/2013 (Α' 72) αντικαθίσταται ως εξής:

«ι) Ο σχεδιασμός, μελέτη, κατασκευή, εκμετάλλευση, διοίκηση, επίβλεψη και συντήρηση νέων ή σε εξέλιξη έργων οδικών υποδομών ή τμημάτων τους, που του ανατίθενται με απόφαση του Υπουργού Υποδομών και Μεταφορών.».

2. Στο τέταρτο εδάφιο της περίπτωσης β' της παρ. 2 του άρθρου 49 του ν. 4412/2016 (Α' 147) διαγράφεται η φράση «ή σύμβασης παραχώρησης έργου».

3. Τα τρίτο, τέταρτο και πέμπτο εδάφια της παρ. 2 του άρθρου 29 του ν. 4413/2016 (Α' 148) αντικαθίστανται ως εξής:

«Η υπογραφή της σύμβασης παραχώρησης έργου δεν πραγματοποιείται χωρίς την προηγούμενη συντέλεση των απαιτούμενων απαλλοτριώσεων και την ολοκλήρωση των αρχαιολογικών ερευνών, καθώς και την έγκριση όρων για την προστασία του περιβάλλοντος και την κατά περίπτωση απαιτούμενη διαδικασία περιβαλλοντικής αδειοδότησης, σύμφωνα με την κείμενη νομοθεσία, η οποία δύναται να συντελεσθεί μέχρι την ως άνω υπογραφή της σύμβασης. Με απόφαση του Υπουργού Υποδομών και Μεταφορών για τα έργα του Υπουργείου Υποδομών και Μεταφορών και των εποπτευόμενων φορέων του και με κοινή απόφαση του Υπουργού Υποδομών και Μεταφορών και του κατά περίπτωση αρμόδιου Υπουργού επιτρέπεται η υπογραφή της σύμβασης παραχώρησης μετά από γνώμη του Τεχνικού Συμβουλίου Δημοσίων Έργων της Γενικής Γραμματείας Υποδομών, εφόσον έχουν συντελεσθεί απαλλοτριώσεις τουλάχιστον σε ποσοστό 75%, έχει εκπονηθεί η, κατά το άρθρο 345 του ν. 4512/2018 (Α' 5), Έκθεση Αναλυτικής Αρχαιολογικής Τεκμηρίωσης (Ε.Α.Α.Τ.), όπου απαιτείται, και υλοποιηθεί τουλάχιστον το 75% του φυσικού αντικείμενου αυτής, σύμφωνα με το ειδικότερο πρόγραμμα παράδοσης των χώρων εκτέλεσης του έργου, το οποίο και αποτελεί έγγραφο της σύμβασης παραχώρησης σύμφωνα με το άρθρο 36.».

Άρθρο 23

Προϋποθέσεις και διαδικασία χορήγησης νόμιμης άδειας σε υφιστάμενα ορειβατικά καταφύγια

Η παρ. 12 του άρθρου 52 του ν. 4280/2014 (Α' 159) αντικαθίσταται ως ακολούθως:

«12. Για τα υφιστάμενα ορειβατικά καταφύγια τα οποία λειτουργούν χωρίς νόμιμη άδεια εκδίδεται μέχρι τις 31.1.2021 κοινή απόφαση των υπουργών Περιβάλλοντος και Ενέργειας και Τουρισμού και το Ειδικό Σήμα Λειτουργίας, υπό την προϋπόθεση έκδοσης διαπιστωτικής πράξης από το Πολεοδομικό Γραφείο της Ειδικής Υπηρεσίας Προώθησης και Αδειοδότησης Τουριστικών

Επενδύσεων του Υπουργείου Τουρισμού, συνοδευόμενης από θεωρημένα τοπογραφικά διαγράμματα.

Στη διαπιστωτική πράξη αναφέρονται τα τοπογραφικά και τεχνικά στοιχεία του ορειβατικού καταφυγίου, η δυναμικότητά του, το καθεστώς λειτουργίας του, το καθεστώς που διέπει την περιοχή εγκατάστασής του, το ιδιοκτησιακό και προστατευτικό καθεστώς, καθώς και οι υποχρεώσεις του φορέα που διαχειρίζεται το ορειβατικό καταφύγιο σε σχέση με τη νόμιμη λειτουργία του. Για την έκδοση της διαπιστωτικής πράξης απαιτείται η γνώμη της αρμόδιας Διεύθυνσης Δασών, η οποία μπορεί να θέτει όρους σχετικά με τη συντελεσθείσα επέμβαση και τις υποχρεώσεις του δικαιούχου. Διαπιστωτικές πράξεις που εκδόθηκαν, σύμφωνα με το άρθρο 40 του ν. 3105/2003 (Α' 29) εξακολουθούν να ισχύουν, συμπληρωμένες ως προς τα στοιχεία του προηγούμενου εδαφίου που δεν έχουν περιληφθεί σε αυτές.

Για την έκδοση της απόφασης του πρώτου εδαφίου υποβάλλονται στην Ειδική Υπηρεσία Προώθησης και Αδειοδότησης Τουριστικών Επενδύσεων του Υπουργείου Τουρισμού: α) αίτηση του αναφερόμενου στη διαπιστωτική πράξη φορέα που διαχειρίζεται το ορειβατικό καταφύγιο, β) η οικεία διαπιστωτική πράξη, γ) τα τοπογραφικά διαγράμματα της συγκεκριμένης έκτασης με τις συντεταγμένες των κορυφών βασισμένες στο Εθνικό Γεωδαιτικό Σύστημα Αναφοράς ΕΓΣΑ 87, αρμοδίως θεωρημένα, που συνοδεύουν την αντίστοιχη διαπιστωτική πράξη, στα οποία αποτυπώνονται οι υφιστάμενες εγκαταστάσεις και υποδομές.

Για την έκδοση της απόφασης του πρώτου εδαφίου λαμβάνονται υπόψη αιτήσεις και δικαιολογητικά νομιμοποίησης που έχουν υποβληθεί κατ' εφαρμογή της παρ. 9 του άρθρου 40 του ν. 3105/2003.

Στην απόφαση του πρώτου εδαφίου περιγράφονται τα όρια, η θέση και το εμβαδό της έκτασης, αναγράφονται τα στοιχεία του δικαιούχου και ο σκοπός της επέμβασης και περιλαμβάνεται τεχνική περιγραφή των εγκαταστάσεων και υποδομών, καθώς και όροι σχετικά με τη συντελεσθείσα επέμβαση και τις υποχρεώσεις του δικαιούχου, προσαρτάται δε το τοπογραφικό διάγραμμα, αρμοδίως θεωρημένο, που συνοδεύει την αντίστοιχη διαπιστωτική πράξη. Η απόφαση επέχει θέση οικοδομικής άδειας και έγκρισης επέμβασης του άρθρου 45 του ν. 998/1979, ενώ για την έκδοσή της, καθώς και για την έκδοση Ειδικού Σήματος Λειτουργίας των ορειβατικών καταφυγίων δεν απαιτείται η υπαγωγή σε Πρότυπες Περιβαλλοντικές Δεσμεύσεις (ΠΠΔ).

Ορειβατικά καταφύγια για τα οποία εκδίδεται η απόφαση του πρώτου εδαφίου εξαιρούνται από την υποχρέωση αναδάσωσης ή δάσωσης και καταβολής ανταλλάγματος χρήσης.

Κατά τη διάρκεια της προθεσμίας του πρώτου εδαφίου αναστέλλεται η ισχύς των διοικητικών πράξεων αποβολής, επιβολής προστίμων, κατεδάφισης και κήρυξης των εκτάσεων ως αναδασωτέων, που τυχόν έχουν εκδοθεί και οι πράξεις αυτές ανακαλούνται από τη δασική υπηρεσία, εφόσον εκδοθεί η απόφαση και το Ειδικό Σήμα Λειτουργίας του πρώτου εδαφίου.».

Άρθρο 24

1. Το Ελληνικό Κτηματολόγιο παρέχει τη δυνατότητα πρόσβασης επί των χαρτογραφικών υποβάθρων που χρησιμοποιούνται στην κατάρτιση δασικών χαρτών, στις αρμόδιες υπηρεσίες των οικείων Ο.Τ.Α., οι οποίες αποτυπώνουν τα όρια και περιγράμματα των περιοχών των περιπτώσεων α' και β' της παρ. 2 και της παρ. 4 του άρθρου 23 του ν. 3889/2010 (Α' 182): α) για τις περιπτώσεις των δασικών χαρτών των οποίων η διαδικασία ανάρτησης ξεκίνησε στις 30.10.2017 και β) για τις περιπτώσεις των προς κατάρτιση και επικαιροποίηση, κατά την ημερομηνία έναρξης ισχύος του παρόντος νόμου δασικών χαρτών, έως τις 15.5.2018. Τα όρια και τα περιγράμματα διαβιβάζονται, εντός των προθεσμιών του προηγούμενου εδαφίου, στο Ελληνικό Κτηματολόγιο, το οποίο τα αποστέλλει αμελλητί στην οικεία Διεύθυνση Δασών και οι περιοχές που περικλείονται σε αυτά εξαιρούνται από την ανάρτηση, εφαρμοζομένων κατά τα λοιπά των προβλεπομένων στο άρθρο 23 του ν. 3889/2010 για κάθε περιοχή αντίστοιχα. Τυχόν αντιρρήσεις που εκκρεμούν κατά του δασικού χάρτη σε περιοχή που εντάσσεται στις περιπτώσεις του άρθρου 23 του ν. 3889/2010 θεωρούνται ως μη υποβληθείσες και το ειδικό τέλος που έχει καταβληθεί επιστρέφεται στους δικαιούχους.

2. Στις περιπτώσεις όπου η προθεσμία της παρ. 1 του άρθρου 15 του ν. 3889/2010 (Α' 182) για την υποβολή αντιρρήσεων λήγει από τις 26.2.2018 έως και τις 2.5.2018, η προθεσμία αυτή παρατείνεται από την ημερομηνία λήξης της έως τις 30.5.2018. Η ίδια καταληκτική προθεσμία ισχύει και για τους κατοίκους εξωτερικού.

Άρθρο 25

Οι άδειες διαμονής που έληξαν από 18 Δεκεμβρίου 2017 μέχρι και 17 Ιανουαρίου 2018 και ήταν δυνατή η ανανέωσή τους σύμφωνα με τις ρυθμίσεις του δεύτερου και τρίτου εδαφίου της παρ. 1 του άρθρου 9 του ν. 4251/2014 (Α' 80), καθώς και όσες λήγουν από 18 Ιανουαρίου 2018 μέχρι και 28 Φεβρουαρίου 2018, μπορούν να ανανεωθούν μέχρι την 30ή Ιουνίου 2018. Για το χρονικό διάστημα από την ημερομηνία λήξης των ως άνω αδειών διαμονής μέχρι την ημερομηνία υποβολής αίτησης για την ανανέωση αυτών, θεωρούνται ως αυτοδικαίως παραταθείσες. Η ισχύς των αδειών διαμονής που θα εκδοθούν αρχίζει την επομένη από την ημερομηνία λήξης της προηγούμενης.

Άρθρο 26

Τροποποίηση του ν. 4014/2011 (Α' 209) για την ενσωμάτωση των άρθρων 1 και 3 της Οδηγίας 2014/52/ΕΕ του Ευρωπαϊκού Κοινοβουλίου και του Συμβουλίου της ΕΕ της 16ης Απριλίου 2014

1. Η περίπτωση γ' της παρ. 2β του άρθρου 1 του ν. 4014/2011 (Α' 209) καταργείται.

2. Στο άρθρο 1 του ν. 4014/2011 (Α' 209) προστίθεται παράγραφος 7 ως εξής:

«7. Σε περίπτωση έργων και δραστηριοτήτων για τα οποία η υποχρέωση διενέργειας εκτιμήσεων των επιπτώσεων στο περιβάλλον προκύπτει ταυτόχρονα από τον

παρόντα νόμο και από άλλες διατάξεις της ενωσιακής και της εθνικής νομοθεσίας, το Υπουργείο Περιβάλλοντος και Ενέργειας προωθεί την εφαρμογή κοινής (ενοποιημένης) διαδικασίας, που προβλέπεται στα άρθρα 10 και 12 και κατά την οποία διεξάγεται ενιαία εκτίμηση περιβαλλοντικών επιπτώσεων, με την επιφύλαξη τυχόν αντιθέτων διατάξεων της ενωσιακής νομοθεσίας. Οι ειδικότερες προαποκρίσεις και περιορισμοί, καθώς και κάθε άλλη αναγκαία λεπτομέρεια εφαρμογής αυτής της παραγράφου ρυθμίζονται, όπου απαιτείται, με αποφάσεις του Υπουργού Περιβάλλοντος και Ενέργειας και του συναρμόδιου Υπουργού, μετά από εισήγηση της αρμόδιας υπηρεσίας περιβαλλοντικής αδειοδότησης του Υπουργείου Περιβάλλοντος και Ενέργειας.».

3. Μετά το άρθρο 36 του ν. 4014/2011 (Α' 209) προστίθεται άρθρο 36Α ως εξής:

«Άρθρο 36Α

Με απόφαση των Υπουργών Περιβάλλοντος και Ενέργειας και Οικονομίας και Ανάπτυξης είναι δυνατή για λόγους εναρμόνισης με το ενωσιακό δίκαιο η τροποποίηση των συνημμένων Παραρτημάτων.».

Άρθρο 27

Κατάργηση της παρ. 10 του άρθρου 4 του από 22-6/3.7.2000 π.δ.

Η παρ. 10 του άρθρου 4 του από 22-6/3.7.2000 π.δ. (Δ' 395), όπως αυτή προστέθηκε με το άρθρο 63 του ν. 4280/ 2014 (Α' 159), καταργείται.

Άρθρο 28

Τροποποίηση του άρθρου 139 του ν. 4504/2017

Η ισχύς της παρ. 5 του άρθρου 139 του ν. 4504/2017 αρχίζει την 1η Ιουνίου 2018.

Άρθρο 29

Διεύρυνση της σύνθεσης της Εθνικής Επιτροπής Υδάτων και του Εθνικού Συμβουλίου Υδάτων

1. Οι παράγραφοι 1, 2 και 4 του άρθρου 3 του ν. 3199/2003 (Α' 280), όπως ισχύουν μετά και την τροποποίηση της παρ. 1 με την παρ. 1 του όγδοου άρθρου του ν. 3621/2007 (Α' 279), αντικαθίστανται ως εξής:

«1. Συνιστάται Εθνική Επιτροπή Υδάτων, η οποία χارάσσει την πολιτική για την προστασία και διαχείριση των υδάτων, παρακολουθεί και ελέγχει την εφαρμογή της και εγκρίνει, μετά από εισήγηση του Υπουργού Περιβάλλοντος και Ενέργειας και γνώμη του Εθνικού Συμβουλίου Υδάτων, τα εθνικά προγράμματα προστασίας και διαχείρισης του υδατικού δυναμικού της χώρας. Η Εθνική Επιτροπή Υδάτων αποτελείται από: α) τον Υπουργό Περιβάλλοντος και Ενέργειας, ως Πρόεδρο, β) τον Υπουργό Εσωτερικών, γ) τον Υπουργό Οικονομίας και Ανάπτυξης, δ) τον Υπουργό Οικονομικών, ε) τον Υπουργό Υγείας, στ) τον Υπουργό Διοικητικής Ανασυγκρότησης, ζ) τον Υπουργό Υποδομών και Μεταφορών, η) τον Υπουργό Αγροτικής Ανάπτυξης και Τροφίμων και θ) τον Υπουργό Εργασίας, Κοινωνικής Ασφάλισης και Κοινωνικής Αλληλεγγύης. Στην Επιτροπή συμμετέχουν,

ύστερα από πρόσκληση του Προέδρου, και άλλοι Υπουργοί εφόσον συζητούνται θέματα της αρμοδιότητάς τους. Στην Επιτροπή μετέχει και ο Υπουργός Εξωτερικών, όταν συζητούνται θέματα που αφορούν διακρατικά ύδατα.

Στην Επιτροπή δύνανται αντί των Υπουργών να συμμετέχουν εκπρόσωποι αυτών που ορίζονται με απόφασή τους.

Η Εθνική Επιτροπή Υδάτων μπορεί να συνιστά Γνωμοδοτικές Επιστημονικές Επιτροπές για τη στήριξη του έργου της.

2. Συνιστάται Εθνικό Συμβούλιο Υδάτων με Πρόεδρο τον Υπουργό Περιβάλλοντος και Ενέργειας, στο οποίο συμμετέχουν με έναν εκπρόσωπό τους:

κάθε κόμμα που εκπροσωπείται στη Βουλή,
η Ένωση Περιφερειών Ελλάδος,
η Κεντρική Ένωση Δήμων και Κοινοτήτων Ελλάδος,
η Ένωση Δημοτικών Επιχειρήσεων Ύδρευσης και Αποχέτευσης,

η Εταιρεία Ύδρευσης και Αποχέτευσης Πρωτεύουσας,
η Εταιρεία Ύδρευσης και Αποχέτευσης Θεσσαλονίκης Α.Ε.,

οι εταιρείες ύδρευσης και αποχέτευσης που δεν εκπροσωπούνται από την Ένωση Δημοτικών Επιχειρήσεων Ύδρευσης και Αποχέτευσης,

η Πανελλήνια Συνομοσπονδία Ενώσεων Γεωργικών Συνεταιρισμών,

ο Σύνδεσμος Επιχειρήσεων και Βιομηχανιών,
η Δημόσια Επιχείρηση Ηλεκτρισμού,
η Γενική Συνομοσπονδία Εργατών Ελλάδος,
το Τεχνικό Επιμελητήριο Ελλάδος,
το Γεωτεχνικό Επιμελητήριο Ελλάδος,
το Ινστιτούτο Γεωλογικών και Μεταλλευτικών Ερευνών,

το Ελληνικό Κέντρο Θαλάσσιων Ερευνών,
το Ελληνικό Κέντρο Βιοτόπων-Υγροτόπων,
το Εθνικό Κέντρο Φυσικών Επιστημών,
το Εθνικό Κέντρο Περιβάλλοντος και Αειφόρου Ανάπτυξης,

το Ινστιτούτο Καταναλωτών,
ο Ελληνικός Γεωργικός Οργανισμός «Δήμητρα»,
η Εθνική Επιτροπή για την καταπολέμηση της Απερμήμωσης,

οι περιβαλλοντικές Μη Κυβερνητικές Οργανώσεις και οι κοινωνικές Μη Κυβερνητικές Οργανώσεις.».

«4. Το Εθνικό Συμβούλιο Υδάτων συγκαλείται από τον Πρόεδρό του τουλάχιστον δύο (2) φορές το χρόνο. Για τις συνεδριάσεις του Εθνικού Συμβουλίου Υδάτων τηρούνται πλήρη απομαγνητοφωνημένα πρακτικά με ευθύνη της Ειδικής Γραμματείας Υδάτων. Τα πρακτικά δημοσιεύονται στην ιστοσελίδα του Υπουργείου Περιβάλλοντος και Ενέργειας.».

2. Στο πρώτο εδάφιο της παρ. 5 του άρθρου 3 του ν. 3199/2003 η φράση «συγκροτείται με απόφαση του Υπουργού Περιβάλλοντος, Χωροταξίας και Δημόσιων Έργων και συγκαλείται από τον Πρόεδρό του τουλάχιστον μία φορά το χρόνο» αντικαθίσταται με τη φράση «συγκροτείται με απόφαση του Υπουργού Περιβάλλοντος και Ενέργειας».

3. Η παρ. 3 του άρθρου 4 του ν. 3199/2003, όπως ισχύει μετά την τροποποίησή της με την παρ. 1δ του άρθρου πέμπτου του ν. 4117/2013 (Α' 9), αντικαθίσταται ως εξής:

«3. Συνιστάται στην Ειδική Γραμματεία Υδάτων Γνωμοδοτική Επιτροπή Υδάτων, η οποία αποτελείται από τον Ειδικό Γραμματέα Υδάτων ως πρόεδρο, έναν εκπρόσωπο του Υπουργείου Εσωτερικών, έναν εκπρόσωπο του Υπουργείου Οικονομίας και Ανάπτυξης, έναν εκπρόσωπο του Υπουργείου Εργασίας, Κοινωνικής Ασφάλισης και Κοινωνικής Αλληλεγγύης, έναν εκπρόσωπο του Υπουργείου Οικονομικών, έναν εκπρόσωπο του Υπουργείου Διοικητικής Ανασυγκρότησης, έναν εκπρόσωπο του Υπουργείου Υποδομών και Μεταφορών και έναν εκπρόσωπο του Υπουργείου Αγροτικής Ανάπτυξης. Η Γνωμοδοτική Επιτροπή Υδάτων συγκροτείται με απόφαση του Υπουργού Περιβάλλοντος και Ενέργειας και γνωμοδοτεί προς την Ειδική Γραμματεία Υδάτων για την άσκηση των αρμοδιοτήτων που αναφέρονται στις περιπτώσεις α', β', δ' και ε' της παραγράφου 1, καθώς και για θέματα που προβλέπονται στην κείμενη νομοθεσία.».

Άρθρο 30

Στην παρ. 7 του άρθρου 52 του ν. 4280/2014 προστίθενται περιπτώσεις ως εξής:

«7. Κτηνοτροφικές εγκαταστάσεις, πτηνοτροφεία, μελισσοκομεία, εκτροφεία θηραμάτων, υδατοκαλλιέργειες, εκτροφεία γουνοφόρων ή άλλες συναφείς κτηνοτροφικές μονάδες, ιερόι ναοί, μετόχια, ησυχαστήρια, ιερές μονές και βοηθητικοί χώροι αυτών, παρεκκλήσια, ιερά προσκυνήματα που εγκαταστάθηκαν μέχρι την έναρξη ισχύος του παρόντος νόμου χωρίς άδεια της δασικής υπηρεσίας σε δάση, δασικές εκτάσεις και δημόσιες εκτάσεις των περιπτώσεων α' και β' της παραγράφου 5 του άρθρου 3 του παρόντος νόμου, συνεχίζουν τη

λειτουργία τους για μια τριετία από την έναρξη ισχύος του παρόντος, εντός της οποίας οφείλουν να λάβουν την έγκριση επέμβασης των άρθρων 45 και 47Α του ν. 998/1979, όπως τα άρθρα αυτά ισχύουν μετά την αντικατάστασή τους με το άρθρο 36 του παρόντος νόμου, με την επιφύλαξη των παραγράφων 4 και 6 του άρθρου 45 του ν. 998/1979, έγκριση περιβαλλοντικών Δεσμεύσεις (ΠΠΔ), σύμφωνα με την ισχύουσα νομοθεσία, καθώς και τα πιστοποιητικά από την αρμόδια Πολεοδομική Υπηρεσία ή την άδεια δόμησης, όπου απαιτούνται, σύμφωνα με τα οριζόμενα στην παρ. 1 του άρθρου 2 του ν. 4056/2012. Κατά τη διάρκεια της ανωτέρω προθεσμίας αναστέλλεται η ισχύς των διοικητικών πράξεων αποβολής, επιβολής προστίμων, κατεδάφισης, κήρυξης τους ως αναδασωτέων, που τυχόν έχουν εκδοθεί, και, εφόσον εκδοθούν όλες οι απαιτούμενες διοικητικές πράξεις και εγκρίσεις, οι πράξεις αυτές ανακαλούνται από τη δασική υπηρεσία.

Τυχόν καταβληθέντα ποσά δεν επιστρέφονται ούτε συμψηφίζονται. Η συνέχιση της λειτουργίας των ανωτέρω εγκαταστάσεων απαγορεύεται στις περιπτώσεις που εκδοθεί, πλήρως αιτιολογημένη πράξη του προϊστάμενου του αρμόδιου Δασαρχείου ή της αρμόδιας Διεύθυνσης Δασών, αν δεν υπάρχει δασαρχείο σε επίπεδο νομού, στην οποία διαπιστώνονται συνεχείς επεκτάσεις των ανωτέρω εγκαταστάσεων, κοπή ή εκχέρωση δασικής βλάστησης, καθώς και κατασκευή κτιριακών εγκαταστάσεων, που δεν σχετίζονται με τη λειτουργία τους.».

Άρθρο 31

Έναρξη ισχύος

Η ισχύς του παρόντος αρχίζει από τη δημοσίευσή του στην Εφημερίδα της Κυβερνήσεως, εκτός αν ορίζεται διαφορετικά στις επιμέρους διατάξεις.

ΠΑΡΑΡΤΗΜΑ Ι

α/α ανά ΦΔ σύμφωνα με περιπτ. παρ. 3 και 4 του άρθρου 2 3α:	ΦΔΠΠ	ΚΩΔΙΚΟΣ	ΚΑΤΗΓΟΡΙΑ	ΟΝΟΜΑΣΙΑ ΤΟΠΟΥ	ΟΝΟΜΑΣΙΑ ΤΟΠΟΥ	ΕΚΤΑΣΗ (ha)	ΠΑΡΑΤΗΡΗΣΕΙΣ
1	Φορέας Διαχείρισης Προστατευόμενων Περιοχών Δέλτα Έβρου και Σαμοθράκης	GR1110004	ΕΖΔ	ΦΕΓΓΑΡΙ ΣΑΜΟΘΡΑΚΗΣ, ΑΝΑΤΟΛΙΚΕΣ ΑΚΤΕΣ, ΒΡΑΧΟΝΗΣΙΔΑ ΖΟΥΡΑΦΑ ΚΑΙ ΘΑΛΑΣΣΙΑ ΖΩΝΗ	FENGARI SAMOTHRAKIS, ANATOLIKES AKTES, VRACHONISSIDA ZOYRAFA KAI THALASSIA ZONI	16437,741	
2	Φορέας Διαχείρισης Προστατευόμενων Περιοχών Δέλτα Έβρου και Σαμοθράκης	GR1110006	ΖΕΠ	ΔΕΛΤΑ ΕΒΡΟΥ	DELTA ΕΒΡΟΥ	12557,92	
3	Φορέας Διαχείρισης Προστατευόμενων Περιοχών Δέλτα Έβρου και Σαμοθράκης	GR1110007	ΕΖΔ	ΔΕΛΤΑ ΕΒΡΟΥ ΚΑΙ ΔΥΤΙΚΟΣ ΒΡΑΧΙΩΝΑΣ	DELTA ΕΒΡΟΥ ΚΑΙ ΔΥΤΙΚΟΣ ΒΡΑΧΙΩΝΑΣ	9857,56	
4	Φορέας Διαχείρισης Προστατευόμενων Περιοχών Δέλτα Έβρου και Σαμοθράκης	GR1110009	ΖΕΠ	ΝΟΤΙΟ ΔΑΣΙΚΟ ΣΥΜΠΛΕΓΜΑ ΕΒΡΟΥ	ΝΟΤΙΟ ΔΑΣΙΚΟ ΣΥΜΠΛΕΓΜΑ ΕΒΡΟΥ	29275,36	
5	Φορέας Διαχείρισης Προστατευόμενων Περιοχών Δέλτα Έβρου και Σαμοθράκης	GR1110012	ΖΕΠ	ΣΑΜΟΘΡΑΚΗ: ΟΡΟΣ ΦΕΓΓΑΡΙ ΚΑΙ ΠΑΡΑΚΤΙΑ ΖΩΝΗ	SAMOTHRAKI: OROS FENGARI KAI PARAKTIA ZONI	21021,87	
6	Φορέας Διαχείρισης Προστατευόμενων Περιοχών Δέλτα Έβρου και Σαμοθράκης	GR1110013	ΠΤΚΣ	ΘΑΛΑΣΣΙΑ ΠΕΡΙΟΧΗ ΘΡΑΚΗΣ	THALASSIA PERIOCHI THRAKIS	75759	
7	Φορέας Διαχείρισης Προστατευόμενων Περιοχών	GR1130008	ΕΖΔ	ΜΑΡΩΝΕΙΑ - ΣΠΗΛΑΙΟΝ	MARONEIA - SPILAIION	1,31	

α/α ανά ΦΔ σύμφωνα με περ. 3 και 4 του άρθρου 2	ΦΔΠΠ	ΚΩΔΙΚΟΣ	ΚΑΤΗΓΟΡΙΑ	ΟΝΟΜΑΣΙΑ ΤΟΠΟΥ	ΟΝΟΜΑΣΙΑ ΤΟΠΟΥ	ΕΚΤΑΣΗ (ha)	ΠΑΡΑΤΗΡΗΣΕΙΣ
3β:	Δέλτα Έβρου και Σαμοθράκης						
1	Φορέας Διαχείρισης Εθνικού Πάρκου Δάσους Δαδιάς – Λευκίμης – Σουφλίου	GR1110002	ΖΕΠ	ΔΑΣΟΣ ΔΑΔΙΑΣ – ΣΟΥΦΛΙ	DASOS DADIAS - SOUFLI	41111,58	
2	Φορέας Διαχείρισης Εθνικού Πάρκου Δάσους Δαδιάς – Λευκίμης – Σουφλίου	GR1110003	ΕΖΔ	ΤΡΕΙΣ ΒΡΥΣΣΣ	TREIS VRYSES	9912,62	
3	Φορέας Διαχείρισης Εθνικού Πάρκου Δάσους Δαδιάς – Λευκίμης – Σουφλίου	GR1110005	ΕΖΔ - ΠΤΚΣ	ΒΟΥΝΑ ΕΒΡΟΥ - ΠΟΤΑΜΟΣ ΛΥΡΑΣ - ΣΠΗΛΑΙΑ ΔΙΔΥΜΟΤΕΙΧΟΥ ΚΑΙ ΚΕΦΑΛΟΒΟΥΝΟΥ	VOUNA EVROU - POTAMOS LYRAS - SPILAIA DIDYMOTEICHOU KAI KEFALOVOUNOU	43333,5	
4	Φορέας Διαχείρισης Εθνικού Πάρκου Δάσους Δαδιάς – Λευκίμης – Σουφλίου	GR1110008	ΖΕΠ	ΠΑΡΑΠΟΤΑΜΙΟ ΔΑΣΟΣ ΒΟΡΕΙΟΥ ΕΒΡΟΥ ΚΑΙ ΑΡΔΑ	PARAPOTAMIO DASOS VOREIOU EVROU KAI ARDA	25931,73	
5	Φορέας Διαχείρισης Εθνικού Πάρκου Δάσους Δαδιάς – Λευκίμης – Σουφλίου	GR1110010	ΖΕΠ	ΟΡΕΙΝΟΣ ΕΒΡΟΣ - ΚΟΙΛΑΔΑ ΔΕΡΕΙΟΥ	OREINOS EVROS - KOILADA DEREIOU	48907,49	
6	Φορέας Διαχείρισης Εθνικού Πάρκου Δάσους Δαδιάς – Λευκίμης – Σουφλίου	GR1110011	ΖΕΠ	ΚΟΙΛΑΔΑ ΕΡΥΘΡΟΠΟΤΑΜΟΥ: ΑΣΒΕΣΤΑΔΕΣ, ΚΟΥΦΟΒΟΥΝΟ, ΒΡΥΣΙΚΑ	KOILADA ERYTHROPOTAMOU: ASVESTADES, KOUFOVOUNO, VRYSIKA	9587,12	
7	Φορέας Διαχείρισης Εθνικού Πάρκου Δάσους Δαδιάς – Λευκίμης – Σουφλίου	GR1130011	ΖΕΠ	ΚΟΙΛΑΔΑ ΦΙΛΙΟΥΡΗ	KOILADA FILIOURI	37565,9	
3γ:							
1	ΦΔ Λίμνης Κερκίνης	GR1150005 (τμήμα που ανήκει στην ΠΚΜ)	ΕΖΔ - ΠΤΚΣ	ΚΟΡΥΦΕΣ ΟΡΟΥΣ ΠΑΓΓΑΙΟ – ΠΗΓΑΙΑ ΝΕΡΑ ΚΕΦΑΛΑΡΙΟΥ ΦΙΛΙΠΠΙΩΝ - ΣΠΗΛΑΙΟ ΑΡΚΟΥΔΟΣΠΗΛΙΑ	KORYFES OROUS PANGAIO - PIGAIA NERA KEFALARIOU FILIPPION - SPILAIO ARKUDOSPILIA	(τμήμα απτό) 11533,47	Οι 5 προστατευόμενες περιοχές (ΠΠ) που βρίσκονται πάνω στο διοικητικό όριο των Περιφερειών Κεντρικής και Ανατολικής Μακεδονίας - Θράκης (ΠΚΜ και ΠΑΜΘ αντίστοιχα)

α/α ανά ΦΔ σύμφωνα με περ. 3 και 4 του άρθρου 2	ΦΔΠΠ	ΚΩΔΙΚΟΣ	ΚΑΤΗΓΟΡΙΑ	ΟΝΟΜΑΣΙΑ ΤΟΠΟΥ	ΟΝΟΜΑΣΙΑ ΤΟΠΟΥ	ΟΝΟΜΑΣΙΑ ΤΟΠΟΥ	ΕΚΤΑΣΗ (ha)	ΠΑΡΑΤΗΡΗΣΕΙΣ
2	ΦΔ Λίμνης Κερκίνης	GR1150011 (τμήμα που ανήκει στην ΠΚΜ)	ΖΕΠ	ΟΡΟΣ ΠΑΓΓΑΙΟ ΚΑΙ ΝΟΤΙΕΣ ΥΠΟΡΕΙΞ ΤΟΥ	ΟΡΟΣ ΡΑΝΓΑΙΟ ΚΑΙ ΝΟΤΙΕΣ ΥΠΟΡΕΙΞ ΤΟΥ	ΟΡΟΣ ΡΑΝΓΑΙΟ ΚΑΙ ΝΟΤΙΕΣ ΥΠΟΡΕΙΞ ΤΟΥ	(τμήμα από) 24384	εντάσσονται στη χωρική ευθύνη των ΦΔΠΠ Κερκίνης και Οροσειράς Ροδόπης αντίστοιχα, ακολουθώντας τα όρια αυτά. Εξαιρούνται τα τμήματα των ρεμάτων της περιοχής GR1150005, που εντάσσονται εξ ολοκλήρου στον ΦΔΠΠ Ροδόπης.
3	ΦΔ Λίμνης Κερκίνης	GR1260001	ΕΖΔ	ΛΙΜΝΗ ΚΕΡΚΙΝΗ - ΚΡΟΥΣΙΑ - ΚΟΡΥΦΕΣ ΟΡΟΥΣ ΜΠΕΛΕΣ, ΑΓΙΣΤΡΟ - ΧΑΡΩΠΟ	ΛΙΜΝΗ ΚΕΡΚΙΝΗ - ΚΡΟΥΣΙΑ - ΚΟΡΥΦΕΣ ΟΡΟΥΣ ΜΠΕΛΕΣ, ΑΓΙΣΤΡΟ - ΧΑΡΩΠΟ	ΛΙΜΝΗ ΚΕΡΚΙΝΗ - ΚΡΟΥΣΙΑ - ΚΟΡΥΦΕΣ ΟΡΟΥΣ ΜΠΕΛΕΣ, ΑΓΙΣΤΡΟ - ΧΑΡΩΠΟ	78303,96	Οι 5 ΠΠ που βρίσκονται πάνω στο διοικητικό όριο των Περιφερειών Κεντρικής και Ανατολικής Μακεδονίας - Θράκης (ΠΚΜ και ΠΑΜΘ αντίστοιχα) εντάσσονται στη χωρική ευθύνη των ΦΔΠΠ Κερκίνης και Οροσειράς Ροδόπης αντίστοιχα, ακολουθώντας τα όρια αυτά.
4	ΦΔ Λίμνης Κερκίνης	GR1260002	ΕΖΔ - ΖΕΠ	ΕΚΒΟΛΕΣ ΠΟΤΑΜΟΥ ΣΤΡΥΜΟΝΑ	ΕΚΒΟΛΕΣ ΠΟΤΑΜΟΥ ΣΤΡΥΜΟΝΑ	ΕΚΒΟΛΕΣ ΠΟΤΑΜΟΥ ΣΤΡΥΜΟΝΑ	1297,1	
5	ΦΔ Λίμνης Κερκίνης	GR1260003	ΕΖΔ	ΑΙ ΓΙΑΝΝΗΣ - ΕΠΤΑΜΥΛΟΙ	ΑΙ ΓΙΑΝΝΗΣ - ΕΠΤΑΜΥΛΟΙ	ΑΙ ΓΙΑΝΝΗΣ - ΕΠΤΑΜΥΛΟΙ	327,29	
6	ΦΔ Λίμνης Κερκίνης	GR1260004 (τμήμα που ανήκει στην ΠΚΜ)	ΕΖΔ - ΠΤΚΣ	ΚΟΡΥΦΕΣ ΟΡΟΥΣ ΜΕΝΟΙΚΙΟΝ - ΟΡΟΣ ΚΟΥΣΚΟΥΡΑΣ - ΨΩΜΑ - ΣΠΗΛΑΙΟ ΠΕΛΑΔΕ	ΚΟΡΥΦΕΣ ΟΡΟΥΣ ΜΕΝΟΙΚΙΟΝ - ΟΡΟΣ ΚΟΥΣΚΟΥΡΑΣ - ΨΩΜΑ - ΣΠΗΛΑΙΟ ΠΕΛΑΔΕ	ΚΟΡΥΦΕΣ ΟΡΟΥΣ ΜΕΝΟΙΚΙΟΝ - ΟΡΟΣ ΚΟΥΣΚΟΥΡΑΣ - ΨΩΜΑ - ΣΠΗΛΑΙΟ ΠΕΛΑΔΕ	(τμήμα από) 24011,69	Οι 5 ΠΠ που βρίσκονται πάνω στο διοικητικό όριο των Περιφερειών Κεντρικής και Ανατολικής Μακεδονίας - Θράκης (ΠΚΜ και ΠΑΜΘ αντίστοιχα) εντάσσονται στη χωρική ευθύνη των ΦΔΠΠ Κερκίνης και Οροσειράς Ροδόπης αντίστοιχα, ακολουθώντας τα όρια αυτά.
7	ΦΔ Λίμνης Κερκίνης	GR1260005 (τμήμα που ανήκει στην ΠΚΜ)	ΕΖΔ	ΚΟΡΥΦΕΣ ΟΡΟΥΣ ΟΡΒΙΛΟΣ	ΚΟΡΥΦΕΣ ΟΡΟΥΣ ΟΡΒΙΛΟΣ	ΚΟΡΥΦΕΣ ΟΡΟΥΣ ΟΡΒΙΛΟΣ	(τμήμα από) 4871,04	Οι 5 ΠΠ που βρίσκονται πάνω στο διοικητικό όριο των Περιφερειών Κεντρικής και Ανατολικής Μακεδονίας - Θράκης (ΠΚΜ και

α/α ανά ΦΔ σύμφωνα με περ. 3 και 4 του άρθρου 2	ΦΔΠΠ	ΚΩΔΙΚΟΣ	ΚΑΤΗΓΟΡΙΑ	ΟΝΟΜΑΣΙΑ ΤΟΠΟΥ	ΟΝΟΜΑΣΙΑ ΤΟΠΟΥ	ΕΚΤΑΣΗ (ha)	ΠΑΡΑΤΗΡΗΣΕΙΣ
8	ΦΔ Λίμνης Κερκίνης	GR1260007	ΕΖΔ - ΠΤΚΣ	ΟΡΗ ΒΡΟΝΤΟΥΣ - ΛΑΪΛΙΑΣ - ΕΡΜΗΙΚΕΣ - ΣΠΗΛΑΙΑ ΖΕΣΤΑ ΝΕΡΑ ΚΑΙ ΚΑΤΑΡΡΑΚΤΩΝ	ΟΡΙΒΡΟΝΤΟΥΣ - ΛΑΪΛΙΑΣ - ΕΡΜΗΙΚΕΣ - ΣΠΗΛΑΙΑ ΖΕΣΤΑ ΝΕΡΑ ΚΑΙ ΚΑΤΑΡΡΑΚΤΩΝ	7664,47	ΠΑΜΘ αντίστοιχα) εντάσσονται στη χωρική ευθύνη των ΦΔΠΠ Κερκίνης και Οροσειράς Ροδόπης αντίστοιχα, ακολουθώντας τα όρια αυτά.
9	ΦΔ Λίμνης Κερκίνης	GR1260008	ΖΕΠ	ΤΕΧΝΗΤΗ ΛΙΜΝΗ ΚΕΡΚΙΝΗΣ - ΟΡΟΣ ΚΡΟΥΣΙΑ	ΤΕΧΝΗΤΗ ΛΙΜΝΗ ΚΕΡΚΙΝΗΣ - ΟΡΟΣ ΚΡΟΥΣΙΑ	27712,64	
10	ΦΔ Λίμνης Κερκίνης	GR1260009 (τμήμα που ανήκει στην ΠΚΜ)	ΖΕΠ	ΚΟΙΛΑΔΑ ΤΙΜΙΟΥ ΠΡΟΔΡΟΜΟΥ - ΜΕΝΟΙΚΙΟΝ	ΚΟΙΛΑΔΑ ΤΙΜΙΟΥ ΠΡΟΔΡΟΜΟΥ - ΜΕΝΟΙΚΙΟΝ	(τμήμα από) 29650,86	Οι 5 ΠΠ που βρίσκονται πάνω στο διοικητικό όριο των Περιφερειών Κεντρικής και Ανατολικής Μακεδονίας - Θράκης (ΠΚΜ και ΠΑΜΘ αντίστοιχα) εντάσσονται στη χωρική ευθύνη των ΦΔΠΠ Κερκίνης και Οροσειράς Ροδόπης αντίστοιχα, ακολουθώντας τα όρια αυτά.
11	ΦΔ Λίμνης Κερκίνης	GR1260010	ΖΕΠ	ΟΡΟΣ ΜΠΕΛΛΕΣ	ΟΡΟΣ ΜΠΕΛΕΣ	25310,84	
12	ΦΔ Λίμνης Κερκίνης	GR1230002	ΕΖΔ	ΥΔΡΟΧΑΡΕΣ ΔΑΣΟΣ ΜΟΥΡΙΩΝ	ΥΔΡΟΧΑΡΕΣ ΔΑΣΟΣ ΜΟΥΡΙΩΝ	774,92	
13	ΦΔ Λίμνης Κερκίνης	GR1230003	ΖΕΠ	ΛΙΜΝΗ ΔΟΪΡΑΝΗ	ΛΙΜΝΗ ΔΟΪΡΑΝΗ	2126,12	
3δ:							
1	Φορέας Διαχείρισης Λιμνοθάλασσας Μεσολογγίου - Ακαρνανικών Ορέων	GR2310001	ΕΖΔ	ΔΕΛΤΑ ΑΧΕΛΩΟΥ, ΛΙΜΝΟΘΑΛΑΣΣΑ ΜΕΣΟΛΟΓΓΙΟΥ - ΑΙΤΩΛΙΚΟΥ, ΕΚΒΟΛΕΣ ΕΥΗΝΟΥ, ΝΗΣΟΙ ΕΧΙΝΑΔΕΣ, ΝΗΣΟΣ ΠΕΤΑΛΑΣ	ΔΕΛΤΑ ΑΧΕΛΩΟΥ, ΛΙΜΝΟΘΑΛΑΣΣΑ ΜΕΣΟΛΟΓΓΙΟΥ - ΑΙΤΩΛΙΚΟΥ, ΕΚΒΟΛΕΣ ΕΥΗΝΟΥ, ΝΗΣΟΙ ΕΧΙΝΑΔΕΣ, ΝΗΣΟΣ ΠΕΤΑΛΑΣ	35509,89	
2	Φορέας Διαχείρισης Λιμνοθάλασσας Μεσολογγίου - Ακαρνανικών Ορέων	GR2310004	ΕΖΔ	ΟΡΟΣ ΠΑΝΑΙΤΩΛΙΚΟ	ΟΡΟΣ ΠΑΝΑΙΤΩΛΙΚΟ	18542,03	

α/α ανά ΦΔ σύμφωνα με περιπτ. παρ. 3 και 4 του άρθρου 2	ΦΔΠΠ	ΚΩΔΙΚΟΣ	ΚΑΤΗΓΟΡΙΑ	ΟΝΟΜΑΣΙΑ ΤΟΠΟΥ	ΟΝΟΜΑΣΙΑ ΤΟΠΟΥ	ΕΚΤΑΣΗ (ha)	ΠΑΡΑΤΗΡΗΣΕΙΣ
3	Φορέας Διαχείρισης Λιμνοθάλασσας Μεσολογγίου – Ακαρνανικών Ορέων	GR2310005	ΕΖΔ	ΟΡΟΣ ΒΑΡΑΣΘΑ	ΟΡΟΣ VARASOVA	1443,3	
4	Φορέας Διαχείρισης Λιμνοθάλασσας Μεσολογγίου – Ακαρνανικών Ορέων	GR2310008	ΕΖΔ	ΛΙΜΝΗ ΟΖΕΡΟΣ	LIMNI OZEROS	1258,49	
5	Φορέας Διαχείρισης Λιμνοθάλασσας Μεσολογγίου – Ακαρνανικών Ορέων	GR2310009	ΕΖΔ	ΛΙΜΝΕΣ ΤΡΙΧΩΝΙΔΑ ΚΑΙ ΛΥΣΙΜΑΧΕΙΑ	LIMNES TRICHONIDA ΚΑΙ LYSIMACHEIA	14279,8	
6	Φορέας Διαχείρισης Λιμνοθάλασσας Μεσολογγίου – Ακαρνανικών Ορέων	GR2310010	ΕΖΔ	ΟΡΟΣ ΑΡΑΚΥΝΘΟΣ ΚΑΙ ΣΤΕΝΑ ΚΛΕΙΣΟΥΡΑΣ	ΟΡΟΣ ΑΡΑΚΥΝΘΟΣ ΚΑΙ ΣΤΕΝΑ ΚΛΕΙΣΟΥΡΑΣ	13331,28	
7	Φορέας Διαχείρισης Λιμνοθάλασσας Μεσολογγίου – Ακαρνανικών Ορέων	GR2310013	ΖΕΠ	ΛΙΜΝΗ ΛΥΣΙΜΑΧΕΙΑ	LIMNI LYSIMACHEIA	2274,63	
8	Φορέας Διαχείρισης Λιμνοθάλασσας Μεσολογγίου – Ακαρνανικών Ορέων	GR2310015	ΖΕΠ	ΔΕΛΤΑ ΑΧΕΛΟΥ, ΛΙΜΝΟΘΑΛΑΣΣΑ ΜΕΣΟΛΟΓΓΙΟΥ - ΑΙΤΩΛΙΚΟΥ ΚΑΙ ΕΒΟΛΕΣ ΕΥΗΝΟΥ, ΝΗΣΟΙ ΕΚΙΝΑΔΕΣ, ΝΗΣΟΣ ΠΕΤΑΛΑΣ, ΔΥΤΙΚΟΣ ΑΡΑΚΥΝΘΟΣ ΚΑΙ ΣΤΕΝΑ ΚΛΕΙΣΟΥΡΑΣ	DELTA ACHELOOU, LIMNOTHALASSA MESOLOGIOU - AITOLIKOU ΚΑΙ ΕΒΟΛΕΣ ΕΥΗΝΟΥ, ΝΗΣΟΙ ΕΚΙΝΑΔΕΣ, ΝΗΣΟΣ ΠΕΤΑΛΑΣ, ΔΥΤΙΚΟΣ ΑΡΑΚΥΝΘΟΣ ΚΑΙ ΣΤΕΝΑ ΚΛΕΙΣΟΥΡΑΣ	44185,62	
9	Φορέας Διαχείρισης Λιμνοθάλασσας Μεσολογγίου – Ακαρνανικών Ορέων	GR2310007	ΕΖΔ	ΛΙΜΝΗ ΑΜΒΡΑΚΙΑ	LIMNI AMVRAKIA	2204,75	

α/α ανά ΦΔ σύμφωνα με περ. 3 και 4 του άρθρου 2	ΦΔΠΠ	ΚΩΔΙΚΟΣ	ΚΑΤΗΓΟΡΙΑ	ΟΝΟΜΑΣΙΑ ΤΟΠΟΥ	ΟΝΟΜΑΣΙΑ ΤΟΠΟΥ	ΕΚΤΑΣΗ (ha)	ΠΑΡΑΤΗΡΗΣΕΙΣ
10	Φορέας Διαχείρισης Λιμνοθάλασσας Μεσολογγίου – Ακαρνανικών Ορέων	GR2310011	ΖΕΠ	ΟΡΟΣ ΤΣΕΡΕΚΑΣ (ΑΚΑΡΝΑΝΙΚΑ)	ΟΡΟΣ ΤΣΕΡΕΚΑΣ (ΑΚΑΡΝΑΝΙΚΑ)	5096,43	
11	Φορέας Διαχείρισης Λιμνοθάλασσας Μεσολογγίου – Ακαρνανικών Ορέων	GR2310016	ΖΕΠ	ΛΙΜΙΝΗ ΑΜΒΡΑΚΙΑ	ΛΙΜΝΙ ΑΜΥΡΑΚΙΑ	1904,43	
3ε:							
1	Φορέας Διαχείρισης Προστατευόμενων Περιοχών Θερμαϊκού Κόλπου	GR1210002	ΕΖΔ	ΣΤΕΝΑ ΑΛΙΑΚΜΟΝΑ	ΣΤΕΝΑ ΑΛΙΑΚΜΟΝΑ	3623,73	
2	Φορέας Διαχείρισης Προστατευόμενων Περιοχών Θερμαϊκού Κόλπου	GR1220002	ΕΖΔ - ΠΤΚΣ	ΔΕΛΤΑ ΑΞΙΟΥ - ΛΟΥΔΙΑ - ΑΛΙΑΚΜΟΝΑ - ΕΥΡΥΤΕΡΗ ΠΕΡΙΟΧΗ - ΑΞΙΟΥΠΟΛΗ	ΔΕΛΤΑ ΑΞΙΟΥ - ΛΟΥΔΙΑ - ΑΛΙΑΚΜΟΝΑ - ΕΥΡΥΤΕΡΗ ΠΕΡΙΟΧΗ - ΑΞΙΟΥΠΟΛΗ	43050,35	
3	Φορέας Διαχείρισης Προστατευόμενων Περιοχών Θερμαϊκού Κόλπου	GR1220005	ΕΖΔ - ΖΕΠ	ΛΙΜΝΟΘΑΛΑΣΣΑ ΑΓΓΕΛΟΧΩΡΙΟΥ	ΛΙΜΝΟΘΑΛΑΣΣΑ ΑΓΓΕΛΟΧΩΡΙΟΥ	377,2	
4	Φορέας Διαχείρισης Προστατευόμενων Περιοχών Θερμαϊκού Κόλπου	GR1220010	ΖΕΠ	ΔΕΛΤΑ ΑΞΙΟΥ - ΛΟΥΔΙΑ - ΑΛΙΑΚΜΟΝΑ - ΑΛΥΚΗ ΚΙΤΡΟΥΣ	ΔΕΛΤΑ ΑΞΙΟΥ - ΛΟΥΔΙΑ - ΑΛΙΑΚΜΟΝΑ - ΑΛΥΚΗ ΚΙΤΡΟΥΣ	29647,09	
5	Φορέας Διαχείρισης Προστατευόμενων Περιοχών Θερμαϊκού Κόλπου	GR1220011	ΖΕΠ	ΛΙΜΝΟΘΑΛΑΣΣΑ ΕΠΑΝΩΜΗΣ	ΛΙΜΝΟΘΑΛΑΣΣΑ ΕΠΑΝΩΜΗΣ	689,4	
6	Φορέας Διαχείρισης Προστατευόμενων Περιοχών Θερμαϊκού Κόλπου	GR1220012	ΕΖΔ	ΛΙΜΝΟΘΑΛΑΣΣΑ ΕΠΑΝΩΜΗΣ ΚΑΙ ΘΑΛΑΣΣΙΑ ΠΑΡΑΚΤΙΑ ΖΩΝΗ	ΛΙΜΝΟΘΑΛΑΣΣΑ ΕΠΑΝΩΜΗΣ ΚΑΙ ΘΑΛΑΣΣΙΑ ΠΑΡΑΚΤΙΑ ΖΩΝΗ	830,38	
7	Φορέας Διαχείρισης Προστατευόμενων Περιοχών Θερμαϊκού Κόλπου	GR1230001	ΕΖΔ	ΛΙΜΙΝΗ ΠΙΚΡΟΛΙΜΝΗ	ΛΙΜΝΙ ΠΙΚΡΟΛΙΜΝΙ	1089,35	

α/α ανά ΦΔ σύμφωνα με περ. 3 και 4 του άρθρου 2	ΦΔΠΠ	ΚΩΔΙΚΟΣ	ΚΑΤΗΓΟΡΙΑ	ΟΝΟΜΑΣΙΑ ΤΟΠΟΥ	ΟΝΟΜΑΣΙΑ ΤΟΠΟΥ	ΕΚΤΑΣΗ (ha)	ΠΑΡΑΤΗΡΗΣΕΙΣ
8	Φορέας Διαχείρισης Προστατευόμενων Περιοχών Θερμαϊκού Κόλπου	GR1230004	ΖΕΠ	ΛΙΜΝΗ ΠΙΚΡΟΛΙΜΝΗ - ΞΗΛΟΚΕΡΑΤΕΑ	ΛΙΜΝΗ ΠΙΚΡΟΛΙΜΝΗ - ΞΗΛΟΚΕΡΑΤΕΑ	2012,31	
9	Φορέας Διαχείρισης Προστατευόμενων Περιοχών Θερμαϊκού Κόλπου	GR1230005	ΖΕΠ	ΠΕΡΙΟΧΗ ΕΛΟΥΣ ΑΡΤΖΑΝ	ΠΕΡΙΟΧΗ ΕΛΟΥΣ ΑΡΤΖΑΝ	1717,78	
10	Φορέας Διαχείρισης Προστατευόμενων Περιοχών Θερμαϊκού Κόλπου	GR1230006	ΖΕΠ	ΠΕΡΙΟΧΗ ΑΝΘΟΦΥΤΟΥ	ΠΕΡΙΟΧΗ ΑΝΘΟΦΥΤΟΥ	3309,58	
11	Φορέας Διαχείρισης Προστατευόμενων Περιοχών Θερμαϊκού Κόλπου	GR1250004	ΕΖΔ	ΑΛΥΚΗ ΚΙΤΡΟΥΣ - ΕΥΡΥΤΕΡΗ ΠΕΡΙΟΧΗ	ΑΛΥΚΗ ΚΙΤΡΟΥΣ - ΕΥΡΥΤΕΡΗ ΠΕΡΙΟΧΗ	1440,56	
12	Φορέας Διαχείρισης Προστατευόμενων Περιοχών Θερμαϊκού Κόλπου	GR1270004	ΕΖΔ - ΖΕΠ	ΛΙΜΝΟΘΑΛΑΣΣΑ ΑΓΙΟΥ ΜΑΜΑ	ΛΙΜΝΟΘΑΛΑΣΣΑ ΑΓΙΟΥ ΜΑΜΑ	633,15	
13	Φορέας Διαχείρισης Προστατευόμενων Περιοχών Θερμαϊκού Κόλπου	GR1270008	ΕΖΔ - ΠΤΚΣ	ΠΑΛΙΟΥΡΙ - ΑΚΡΩΤΗΡΙ ΚΑΙ ΘΑΛΑΣΣΙΑ ΖΩΝΗ	ΠΑΛΙΟΥΡΙ - ΑΚΡΩΤΗΡΙ ΚΑΙ ΘΑΛΑΣΣΙΑ ΖΩΝΗ	16136,11	
14	Φορέας Διαχείρισης Προστατευόμενων Περιοχών Θερμαϊκού Κόλπου	GR1270010	ΕΖΔ	ΑΚΡΩΤΗΡΙΟ ΠΥΡΓΟΣ - ΟΡΜΟΣ ΚΥΨΑΣ - ΜΑΛΑΜΟ	ΑΚΡΩΤΗΡΙΟ ΠΥΡΓΟΣ - ΟΡΜΟΣ ΚΥΨΑΣ - ΜΑΛΑΜΟ	1150,97	
15	Φορέας Διαχείρισης Προστατευόμενων Περιοχών Θερμαϊκού Κόλπου	GR1270013	ΖΕΠ	ΥΓΡΟΤΟΠΟΙ ΝΕΑΣ ΦΩΚΑΙΑΣ	ΥΓΡΟΤΟΠΟΙ ΝΕΑΣ ΦΩΚΑΙΑΣ	439,58	
16	Φορέας Διαχείρισης Προστατευόμενων Περιοχών Θερμαϊκού Κόλπου	Θαλάσσια περιοχή (μη ενταγμένη στο δίκτυο Natura 2000) που περιλαμβάνει τον Θερμαϊκό Κόλπο (από τη γραμμή αγκυλώ) και ορίζεται προς νότο από την ευθεία που ενώνει το νοτιότερο άκρο της περιοχής με κωδικό GR1250004 (Αλυκή Κίτρους - Ευρύτερη περιοχή) με το νοτιότερο άκρο της περιοχής με κωδικό GR1220012 (Λιμνοθάλασσα Επανωμής και Θαλάσσια παράκτια ζώνη).					
3στ:							
1	Φορέας Διαχείρισης Κορώνειας - Βόλβης - Χαλκιδικής	GR1220001	ΕΖΔ - ΠΤΚΣ	ΛΙΜΝΕΣ ΒΟΛΒΗ ΚΑΙ ΛΑΓΚΑΔΑ - ΕΥΡΥΤΕΡΗ ΠΕΡΙΟΧΗ	ΛΙΜΝΕΣ ΒΟΛΒΗ ΚΑΙ ΛΑΓΚΑΔΑ - ΕΥΡΥΤΕΡΗ ΠΕΡΙΟΧΗ	29321,81	

α/α ανά ΦΔ σύμφωνα με περ. 3 και 4 του άρθρου 2	ΦΔΠΠ	ΚΩΔΙΚΟΣ	ΚΑΤΗΓΟΡΙΑ	ΟΝΟΜΑΣΙΑ ΤΟΠΟΥ	ΟΝΟΜΑΣΙΑ ΤΟΠΟΥ	ΕΚΤΑΣΗ (ha)	ΠΑΡΑΤΗΡΗΣΕΙΣ
2	Φορέας Διαχείρισης Κορώνειας – Βόλβης – Χαλκιδικής	GR1220003	ΕΖΔ - ΠΤΚΣ	ΣΤΕΝΑ ΡΕΝΤΙΝΑΣ – ΕΥΡΥΤΕΡΗ ΠΕΡΙΟΧΗ - ΣΠΗΛΑΙΟ ΔΡΑΚΟΤΡΥΠΑ - ΣΠΗΛΑΙΟ ΛΑΚΚΙΑ ΚΑΙ ΡΕΜΑ ΝΕΡΟΜΑΝΑ	ΣΤΕΝΑ ΡΕΝΤΙΝΑΣ - ΕΥΡΥΤΕΡΗ ΠΕΡΙΟΧΗ - ΣΠΗΛΑΙΟ ΔΡΑΚΟΤΡΥΠΑ - ΣΠΗΛΑΙΟ ΛΑΚΚΙΑ ΚΑΙ ΡΕΜΑ ΝΕΡΟΜΑΝΑ	6084,16	
3	Φορέας Διαχείρισης Κορώνειας – Βόλβης – Χαλκιδικής	GR1220009	ΖΕΠ	ΛΙΜΝΕΣ ΚΟΡΩΝΕΙΑΣ - ΒΟΛΒΗΣ, ΣΤΕΝΑ ΡΕΝΤΙΝΑΣ ΚΑΙ ΕΥΡΥΤΕΡΗ ΠΕΡΙΟΧΗ	ΛΙΜΝΕΣ ΚΟΡΩΝΕΙΑΣ - ΒΟΛΒΗΣ, ΣΤΕΝΑ ΡΕΝΤΙΝΑΣ ΚΑΙ ΕΥΡΥΤΕΡΗ ΠΕΡΙΟΧΗ	161631,33	
4	Φορέας Διαχείρισης Κορώνειας – Βόλβης – Χαλκιδικής	GR1270001	ΕΖΔ	ΟΡΟΣ ΧΟΛΟΜΩΝΤΑΣ	ΟΡΟΣ ΧΟΛΟΜΩΝΤΑΣ	15543,63	
5	Φορέας Διαχείρισης Κορώνειας – Βόλβης – Χαλκιδικής	GR1270002	ΕΖΔ	ΟΡΟΣ ΙΤΑΜΟΣ - ΣΙΘΩΝΙΑ	ΟΡΟΣ ΙΤΑΜΟΣ - ΣΙΘΩΝΙΑ	18031,62	
6	Φορέας Διαχείρισης Κορώνειας – Βόλβης – Χαλκιδικής	GR1270005	ΕΖΔ	ΟΡΟΣ ΣΤΡΑΤΟΝΙΚΟΝ - ΚΟΡΥΦΗ ΣΚΑΜΝΙ	ΟΡΟΣ ΣΤΡΑΤΟΝΙΚΟΝ - ΚΟΡΥΦΗ ΣΚΑΜΝΙ	8128,17	
7	Φορέας Διαχείρισης Κορώνειας – Βόλβης – Χαλκιδικής	GR1270007	ΕΖΔ	ΑΚΡΩΤΗΡΙΟ ΕΛΙΑ - ΑΚΡΩΤΗΡΙΟ ΚΑΣΤΡΟ - ΕΚΒΟΛΗ ΡΑΓΟΥΛΑ	ΑΚΡΩΤΗΡΙΟ ΕΛΙΑ - ΑΚΡΩΤΗΡΙΟ ΚΑΣΤΡΟ - ΕΚΒΟΛΗ ΡΑΓΟΥΛΑ	532,82	
8	Φορέας Διαχείρισης Κορώνειας – Βόλβης – Χαλκιδικής	GR1270009	ΕΖΔ	ΠΛΑΤΑΝΙΤΣΙ - ΣΥΚΙΑ: ΑΚΡ. ΡΗΓΑΣ - ΑΚΡ. ΑΔΟΛΟ	ΠΛΑΤΑΝΙΤΣΙ - ΣΥΚΙΑ: ΑΚΡ. ΡΗΓΑΣ - ΑΚΡ. ΑΔΟΛΟ	988,96	
9	Φορέας Διαχείρισης Κορώνειας – Βόλβης – Χαλκιδικής	GR1270012	ΖΕΠ	ΟΡΟΣ ΧΟΛΟΜΩΝΤΑΣ	ΟΡΟΣ ΧΟΛΟΜΩΝΤΑΣ	26413,93	
10	Φορέας Διαχείρισης Κορώνειας – Βόλβης – Χαλκιδικής	GR1270014	ΖΕΠ	ΧΕΡΣΟΝΗΣΟΣ ΣΙΘΩΝΙΑΣ	ΧΕΡΣΟΝΗΣΟΣ ΣΙΘΩΝΙΑΣ	23451,17	
11	Φορέας Διαχείρισης Κορώνειας – Βόλβης – Χαλκιδικής	GR1270015	ΠΤΚΣ	ΘΑΛΑΣΣΙΑ ΖΩΝΗ ΧΕΡΣΟΝΗΣΟΥ ΑΘΩΝΑ	ΘΑΛΑΣΣΙΑ ΖΩΝΗ ΧΕΡΣΟΝΗΣΟΥ ΑΘΩΝΑ	20084	
12	Φορέας Διαχείρισης Κορώνειας – Βόλβης – Χαλκιδικής	GR1270016	ΖΕΠ	ΘΑΛΑΣΣΙΑ ΖΩΝΗ ΑΝΑΤΟΛΙΚΑ ΚΑΙ ΝΟΤΙΑ	ΘΑΛΑΣΣΙΑ ΖΩΝΗ ΑΝΑΤΟΛΙΚΑ ΚΑΙ ΝΟΤΙΑ	17091	

α/α ανά ΦΔ σύμφωνα με περ. 3 και 4 του άρθρου 2	ΦΔΠΠ	ΚΩΔΙΚΟΣ	ΚΑΤΗΓΟΡΙΑ	ΟΝΟΜΑΣΙΑ ΤΟΠΟΥ	ΟΝΟΜΑΣΙΑ ΤΟΠΟΥ	ΕΚΤΑΣΗ (ha)	ΠΑΡΑΤΗΡΗΣΕΙΣ
	Χαλκιδικής			ΧΕΡΣΟΝΗΣΟΥ ΑΘΩΝΑ	CHERSONISOU ATHONA		
3γ:							
1	Φορέας Διαχείρισης Εθνικού Θαλάσσιου Πάρκου Αλοννήσου – Βορείων Σποράδων	GR1430003	ΕΖΔ	ΣΚΙΑΘΟΣ: ΚΟΥΚΟΥΝΑΡΙΕΣ ΚΑΙ ΕΥΡΥΤΕΡΗ ΘΑΛΑΣΣΙΑ ΠΕΡΙΟΧΗ	ΣΚΙΑΘΟΣ: ΚΟΥΚΟΥΝΑΡΙΕΣ ΚΑΙ ΕΥΡΥΤΕΡΗ ΘΑΛΑΣΣΙΑ ΠΕΡΙΟΧΗ	88,82	
2	Φορέας Διαχείρισης Εθνικού Θαλάσσιου Πάρκου Αλοννήσου – Βορείων Σποράδων	GR1430004	ΕΖΔ - ΖΕΠ	ΕΘΝΙΚΟ ΘΑΛΑΣΣΙΟ ΠΑΡΚΟ ΑΛΟΝΝΗΣΟΥ – ΒΟΡΕΙΩΝ ΣΠΟΡΑΔΩΝ, ΑΝΑΤΟΛΙΚΗ ΣΚΟΠΕΛΟΣ	ΕΘΝΙΚΟ ΘΑΛΑΣΣΙΟ ΠΑΡΚΟ ΑΛΟΝΝΗΣΟΥ - ΒΟΡΕΙΩΝ ΣΠΟΡΑΔΩΝ, ΑΝΑΤΟΛΙΚΗ ΣΚΟΠΕΛΟΣ	249145,6	
3	Φορέας Διαχείρισης Εθνικού Θαλάσσιου Πάρκου Αλοννήσου – Βορείων Σποράδων	GR1430005	ΖΕΠ	ΝΗΣΙΑ ΚΥΡΑ ΠΑΝΑΓΙΑ, ΠΙΠΕΡΙ, ΨΑΘΟΥΡΑ ΚΑΙ ΓΥΡΩ ΝΗΣΙΔΕΣ ΑΓΙΟΣ ΓΕΩΡΓΙΟΣ, ΝΗΣΟΙ ΑΔΕΛΦΟΙ, ΛΕΧΟΥΣΑ, ΓΑΪΔΟΥΡΟΝΗΣΙΑ	ΝΗΣΙΑ ΚΥΡΑ ΠΑΝΑΓΙΑ, ΠΙΠΕΡΙ, ΨΑΘΟΥΡΑ ΚΑΙ ΓΥΡΩ ΝΗΣΙΔΕΣ ΑΓΙΟΣ ΓΕΩΡΓΙΟΣ, ΝΗΣΟΙ ΑΔΕΛΦΟΙ, ΛΕΧΟΥΣΑ, ΓΑΪΔΟΥΡΟΝΗΣΙΑ	12967,39	
4	Φορέας Διαχείρισης Εθνικού Θαλάσσιου Πάρκου Αλοννήσου – Βορείων Σποράδων	GR1430009	ΖΕΠ	ΝΗΣΙΑΔΕΣ ΑΣΠΡΟΝΗΣΟΣ, ΑΡΓΚΟΣ, ΜΑΡΑΓΚΟΣ, ΡΕΠΙ, ΤΣΟΥΓΚΡΙΑ, ΤΣΟΥΓΚΡΙΑΚΙ ΚΑΙ ΘΑΛΑΣΣΙΑ ΠΕΡΙΟΧΗ ΝΗΣΩΝ ΣΚΙΑΘΟΥ ΚΑΙ ΣΚΟΠΕΛΟΥ	ΝΗΣΙΔΕΣ ΑΣΠΡΟΝΗΣΟΣ, ΑΡΓΚΟΣ, ΜΑΡΑΓΚΟΣ, ΡΕΠΙ, ΤΣΟΥΓΚΡΙΑ, ΤΣΟΥΓΚΡΙΑΚΙ ΚΑΙ ΘΑΛΑΣΣΙΑ ΠΕΡΙΟΧΗ ΝΗΣΩΝ ΣΚΙΑΘΟΥ ΚΑΙ ΣΚΟΠΕΛΟΥ	20480	
3η:							
1	Φορέας Διαχείρισης Δέλτα Νέστου – Βιστωνίδας – Ισμαρίδας και Θάσου	GR1120004	ΖΕΠ	ΣΤΕΝΑ ΝΕΣΤΟΥ	ΣΤΕΝΑ ΝΕΣΤΟΥ	8752,99	
2	Φορέας Διαχείρισης Δέλτα Νέστου – Βιστωνίδας – Ισμαρίδας και Θάσου	GR1120005	ΕΖΔ	ΑΙΣΘΗΤΙΚΟ ΔΑΣΟΣ ΝΕΣΤΟΥ	ΑΙΣΘΗΤΙΚΟ ΔΑΣΟΣ ΝΕΣΤΟΥ	2335,86	

α/α ανά ΦΔ σύμφωνα με περπτ. παρ. 3 και 4 του άρθρου 2	ΦΔΠΠ	ΚΩΔΙΚΟΣ	ΚΑΤΗΓΟΡΙΑ	ΟΝΟΜΑΣΙΑ ΤΟΠΟΥ	ΟΝΟΜΑΣΙΑ ΤΟΠΟΥ	ΕΚΤΑΣΗ (ha)	ΠΑΡΑΤΗΡΗΣΕΙΣ
3	Φορέας Διαχείρισης Δέλτα Νέστου – Βιστωνίδας – Ισμαρίδας και Θάσου	GR1130006	ΕΖΔ	ΠΟΤΑΜΟΣ ΦΙΛΙΟΥΡΗΣ	ΡΟΤΑΜΟΣ ΦΙΛΙΟΥΡΙΣ	2058,44	
4	Φορέας Διαχείρισης Δέλτα Νέστου – Βιστωνίδας – Ισμαρίδας και Θάσου	GR1130007	ΕΖΔ	ΠΟΤΑΜΟΣ ΚΟΜΨΑΤΟΣ (ΝΕΑ ΚΟΙΤΗ)	ΡΟΤΑΜΟΣ ΚΟΜΨΑΤΟΣ (ΝΕΑ ΚΟΙΤΗ)	423,65	
5	Φορέας Διαχείρισης Δέλτα Νέστου – Βιστωνίδας – Ισμαρίδας και Θάσου	GR1130009	ΕΖΔ	ΛΙΜΝΕΣ ΚΑΙ ΛΙΜΝΟΘΑΛΑΣΣΕΣ ΤΗΣ ΘΡΑΚΗΣ - ΕΥΡΥΤΕΡΗ ΠΕΡΙΟΧΗ ΚΑΙ ΠΑΡΑΚΤΙΑ ΖΩΝΗ	ΛΙΜΝΕΣ ΚΑΙ ΛΙΜΝΟΘΑΛΑΣΣΕΣ ΤΗΣ ΘΡΑΚΗΣ - ΕΥΡΥΤΕΡΗ ΠΕΡΙΟΧΗ ΚΑΙ ΠΑΡΑΚΤΙΑ ΖΩΝΗ	29455,98	
6	Φορέας Διαχείρισης Δέλτα Νέστου – Βιστωνίδας – Ισμαρίδας και Θάσου	GR1130010	ΖΕΠ	ΛΙΜΝΕΣ ΒΙΣΤΩΝΙΣ - ΙΣΜΑΡΙΣ - ΛΙΜΝΟΘΑΛΑΣΣΕΣ ΠΟΡΤΟ ΛΑΓΟΣ, ΑΛΥΚΗ ΠΤΕΛΕΑ, ΞΗΡΟΛΙΜΝΗ, ΚΑΡΑΤΖΑ	ΛΙΜΝΕΣ ΒΙΣΤΩΝΙΣ, ΙΣΜΑΡΙΣ - ΛΙΜΝΟΘΑΛΑΣΣΕΣ ΠΟΡΤΟ ΛΑΓΟΣ, ΑΛΥΚΗ ΠΤΕΛΕΑ, ΧΙΡΟΛΙΜΝΗ, ΚΑΡΑΤΖΑ	18217,14	
7	Φορέας Διαχείρισης Δέλτα Νέστου – Βιστωνίδας – Ισμαρίδας και Θάσου	GR1130012	ΖΕΠ	ΚΟΙΛΑΔΑ ΚΟΜΨΑΤΟΥ	ΚΟΙΛΑΔΑ ΚΟΜΨΑΤΟΥ	16600,86	
8	Φορέας Διαχείρισης Δέλτα Νέστου – Βιστωνίδας – Ισμαρίδας και Θάσου	GR1150001	ΖΕΠ	ΔΕΛΤΑ ΝΕΣΤΟΥ ΚΑΙ ΛΙΜΝΟΘΑΛΑΣΣΕΣ ΚΕΡΑΜΩΤΗΣ ΚΑΙ ΝΗΣΟΣ ΘΑΣΟΠΟΥΛΑ	ΔΕΛΤΑ ΝΕΣΤΟΥ ΚΑΙ ΛΙΜΝΟΘΑΛΑΣΣΕΣ ΚΕΡΑΜΩΤΗΣ ΚΑΙ ΝΗΣΟΣ ΘΑΣΟΠΟΥΛΑ	14624,76	
9	Φορέας Διαχείρισης Δέλτα Νέστου – Βιστωνίδας – Ισμαρίδας και Θάσου	GR1150008	ΕΖΔ	ΟΡΜΟΣ ΠΟΤΑΜΙΑΣ - ΑΚΡ. ΠΥΡΓΟΣ ΕΩΣ Ν. ΓΡΑΜΒΟΥΣΣΑ	ΟΡΜΟΣ ΠΟΤΑΜΙΑΣ - ΑΚΡ. ΠΥΡΓΟΣ ΕΩΣ Ν. ΓΡΑΜΒΟΥΣΣΑ	357,89	
10	Φορέας Διαχείρισης Δέλτα Νέστου – Βιστωνίδας – Ισμαρίδας και Θάσου	GR1150009	ΕΖΔ	ΚΟΛΠΟΣ ΠΑΛΑΙΟΥ - ΟΡΜΟΣ ΕΛΕΥΘΕΡΩΝ	ΚΟΛΠΟΣ ΠΑΛΑΙΟΥ - ΟΡΜΟΣ ΕΛΕΥΘΕΡΩΝ	1168,27	
11	Φορέας Διαχείρισης Δέλτα Νέστου – Βιστωνίδας – Ισμαρίδας και Θάσου	GR1150010	ΕΖΔ	ΔΕΛΤΑ ΝΕΣΤΟΥ ΚΑΙ ΛΙΜΝΟΘΑΛΑΣΣΕΣ ΚΕΡΑΜΩΤΗΣ - ΕΥΡΥΤΕΡΗ ΠΕΡΙΟΧΗ	ΔΕΛΤΑ ΝΕΣΤΟΥ ΚΑΙ ΛΙΜΝΟΘΑΛΑΣΣΕΣ ΚΕΡΑΜΩΤΗΣ - ΕΥΡΥΤΕΡΗ ΠΕΡΙΟΧΗ ΚΑΙ	22484,63	

α/α ανά ΦΔ σύμφωνα με περ. 3 και 4 του άρθρου 2	ΦΔΠ	ΚΩΔΙΚΟΣ	ΚΑΤΗΓΟΡΙΑ	ΟΝΟΜΑΣΙΑ ΤΟΠΟΥ	ΟΝΟΜΑΣΙΑ ΤΟΠΟΥ	ΟΝΟΜΑΣΙΑ ΤΟΠΟΥ	ΕΚΤΑΣΗ (ha)	ΠΑΡΑΤΗΡΗΣΕΙΣ
12	Φορέας Διαχείρισης Δέλτα Νέστου – Βιστωνίδας – Ισημερινός και Θάσου	GR1150012	ΖΕΠ	ΚΑΙ ΠΑΡΑΚΤΙΑ ΖΩΝΗ	ΠΑΡΑΚΤΙΑ ΖΩΝΗ	THASOS (OROS YPSARIO ΚΑΙ ΠΑΡΑΚΤΙΑ ΖΩΝΗ) ΚΑΙ NISIDES ΚΟΙΝΥΡΑ, ΧΙΡΟΝΙΣΙ	17592,29	
13	Φορέας Διαχείρισης Δέλτα Νέστου – Βιστωνίδας – Ισημερινός και Θάσου	GR1150013	ΠΤΚΣ	ΠΕΡΙΧΩΡΑ ΛΙΜΕΝΑ ΘΑΣΟΥ	ΠΕΡΙΧΩΡΑ ΛΙΜΕΝΑ ΘΑΣΟΥ		11	
14	Φορέας Διαχείρισης Δέλτα Νέστου – Βιστωνίδας – Ισημερινός και Θάσου	GR1150014	ΖΕΠ - ΠΤΚΣ	ΘΑΛΑΣΣΙΑ ΠΕΡΙΟΧΗ ΚΑΒΑΛΑΣ - ΘΑΣΟΥ	ΘΑΛΑΣΣΙΑ ΠΕΡΙΟΧΗ ΚΑΒΑΛΑΣ - ΘΑΣΟΥ		75686	
30:								
1	Φορέας Διαχείρισης Πάρνωνα, Μουστού, Μαινάλου και Μονεμβασίας	GR2510003	ΕΖΔ	ΑΚΡΟΝΑΥΠΛΙΑ ΚΑΙ ΠΑΛΑΜΙΔΙ	ΑΚΡΟΝΑΥΠΛΙΑ ΚΑΙ ΠΑΛΑΜΙΔΙ		366,16	
2	Φορέας Διαχείρισης Πάρνωνα, Μουστού, Μαινάλου και Μονεμβασίας	GR2510004	ΖΕΠ	ΟΡΗ ΑΡΤΕΜΗΣΙΟ ΚΑΙ ΛΥΡΚΕΙΟ	ΟΡΗ ΑΡΤΕΜΗΣΙΟ ΚΑΙ ΛΥΡΚΕΙΟ		11477,38	
3	Φορέας Διαχείρισης Πάρνωνα, Μουστού, Μαινάλου και Μονεμβασίας	GR2520001	ΕΖΔ	ΟΡΟΣ ΜΑΙΝΑΛΟ	ΟΡΟΣ ΜΑΙΝΑΛΟ		22673,07	
4	Φορέας Διαχείρισης Πάρνωνα, Μουστού, Μαινάλου και Μονεμβασίας	GR2520002	ΕΖΔ	ΛΙΜΝΗ ΤΑΚΑ	ΛΙΜΝΗ ΤΑΚΑ		1033,15	
5	Φορέας Διαχείρισης Πάρνωνα, Μουστού, Μαινάλου και Μονεμβασίας	GR2520003	ΕΖΔ	ΛΙΜΝΟΘΑΛΑΣΣΑ ΜΟΥΣΤΟΥ	ΛΙΜΝΟΘΑΛΑΣΣΑ ΜΟΥΣΤΟΥ		368,24	
6	Φορέας Διαχείρισης Πάρνωνα, Μουστού, Μαινάλου και Μονεμβασίας	GR2520005	ΕΖΔ - ΠΤΚΣ	ΜΟΝΗ ΕΛΟΝΑΣ ΚΑΙ ΧΑΡΑΔΡΑ ΛΕΩΝΙΔΙΟΥ - ΣΠΗΛΑΙΟ ΜΑΝΑ ΚΑΙ ΓΑΛΑΖΙΑ ΛΙΜΝΗ	ΜΟΝΗ ΕΛΟΝΑΣ ΚΑΙ ΧΑΡΑΔΡΑ ΛΕΩΝΙΔΙΟΥ - ΣΠΗΛΑΙΟ ΜΑΝΑ ΚΑΙ ΓΑΛΑΖΙΑ ΛΙΜΝΗ		8293,47	

α/α ανά ΦΔ σύμφωνα με περ.π.τ. παρ. 3 και 4 του άρθρου 2	ΦΔΠΠ	ΚΩΔΙΚΟΣ	ΚΑΤΗ- ΓΟΡΙΑ	ΟΝΟΜΑΣΙΑ ΤΟΠΟΥ	ΟΝΟΜΑΣΙΑ ΤΟΠΟΥ	ΟΝΟΜΑΣΙΑ ΤΟΠΟΥ	ΕΚΤΑΣΗ (ha)	ΠΑΡΑΤΗΡΗΣΕΙΣ
7	Φορέας Διαχείρισης Πάρωνα, Μουσταύ, Μαινάλου και Μονεμβασίας	GR2520006	ΕΖΔ	ΟΡΟΣ ΠΑΡΩΝΑΣ (ΚΑΙ ΠΕΡΙΟΧΗ ΜΑΛΕΒΗΣ)	ΟΡΟΣ ΡΑΡΝΩΝΑΣ (ΚΑΙ ΠΕΡΙΟΧΗ ΜΑΛΕΒΗΣ)	ΟΡΟΣ ΡΑΡΝΩΝΑΣ (ΚΑΙ ΠΕΡΙΟΧΗ ΜΑΛΕΒΗΣ)	55767,52	
8	Φορέας Διαχείρισης Πάρωνα, Μουσταύ, Μαινάλου και Μονεμβασίας	GR2530002	ΕΖΔ - ΖΕΠ	ΛΙΜΝΗ ΣΤΥΜΦΑΛΙΑ	ΛΙΜΝΗ ΣΤΥΜΦΑΛΙΑ	ΛΙΜΝΗ ΣΤΥΜΦΑΛΙΑ	1308,91	
9	Φορέας Διαχείρισης Πάρωνα, Μουσταύ, Μαινάλου και Μονεμβασίας	GR2530004	ΕΖΔ	ΟΡΟΣ ΟΛΙΓΥΡΤΟΣ	ΟΡΟΣ ΟΛΙΓΥΡΤΟΣ	ΟΡΟΣ ΟΛΙΓΥΡΤΟΣ	8630,65	
10	Φορέας Διαχείρισης Πάρωνα, Μουσταύ, Μαινάλου και Μονεμβασίας	GR2540001	ΕΖΔ - ΠΤΚΣ	ΟΡΗ ΠΛΑΘΟΥΝΙ, ΧΙΟΝΟΥΝΙ, ΓΑΪΔΟΥΡΟΥΝΙ, ΚΟΡΑΚΙΑ, ΚΑΛΟΓΕΡΟΥΝΙ, ΚΟΥΛΟΧΕΡΑ ΚΑΙ ΠΕΡΙΟΧΗ ΜΟΝΕΜΒΑΣΙΑΣ ΣΠΗΛΑΙΟ ΣΟΛΩΜΟΥ ΤΡΥΠΑ ΚΑΙ ΠΥΡΓΟΣ ΑΓ. ΣΤΕΦΑΝΟΥ ΚΑΙ ΘΑΛΑΣΣΙΑ ΖΩΝΗ ΕΩΣ ΑΚΡΩΤΗΡΙΟ ΚΑΜΗΛΙ	ΟΡΗ ΠΛΑΘΟΥΝΙ, ΧΙΟΝΟΥΝΙ, ΓΑΪΔΟΥΡΟΥΝΙ, ΚΟΡΑΚΙΑ, ΚΑΛΟΓΕΡΟΥΝΙ, ΚΟΥΛΟΧΕΡΑ ΚΑΙ ΠΕΡΙΟΧΗ ΜΟΝΕΜΒΑΣΙΑΣ - ΣΠΗΛΑΙΟ ΣΟΛΩΜΟΥ - ΤΡΥΠΑ ΚΑΙ ΠΥΡΓΟΣ ΑΓ. ΣΤΕΦΑΝΟΥ ΚΑΙ ΘΑΛΑΣΣΙΑ ΖΩΝΗ ΕΩΣ ΑΚΡΩΤΗΡΙΟ ΚΑΜΗΛΙ	ΟΡΗ ΠΛΑΘΟΥΝΙ, ΧΙΟΝΟΥΝΙ, ΓΑΪΔΟΥΡΟΥΝΙ, ΚΟΡΑΚΙΑ, ΚΑΛΟΓΕΡΟΥΝΙ, ΚΟΥΛΟΧΕΡΑ ΚΑΙ ΠΕΡΙΟΧΗ ΜΟΝΕΜΒΑΣΙΑΣ - ΣΠΗΛΑΙΟ ΣΟΛΩΜΟΥ - ΤΡΥΠΑ ΚΑΙ ΠΥΡΓΟΣ ΑΓ. ΣΤΕΦΑΝΟΥ ΚΑΙ ΘΑΛΑΣΣΙΑ ΖΩΝΗ ΕΩΣ ΑΚΡΩΤΗΡΙΟ ΚΑΜΗΛΙ	38869,97	
11	Φορέας Διαχείρισης Πάρωνα, Μουσταύ, Μαινάλου και Μονεμβασίας	GR2540002	ΕΖΔ	ΠΕΡΙΟΧΗ ΝΕΑΠΟΛΗΣ ΚΑΙ ΝΗΣΙΟΣ ΕΛΑΦΟΝΗΣΟΣ	ΠΕΡΙΟΧΗ ΝΕΑΠΟΛΗΣ ΚΑΙ ΝΗΣΙΟΣ ΕΛΑΦΟΝΗΣΟΣ	ΠΕΡΙΟΧΗ ΝΕΑΠΟΛΗΣ ΚΑΙ ΝΗΣΙΟΣ ΕΛΑΦΟΝΗΣΟΣ	5493,74	
12	Φορέας Διαχείρισης Πάρωνα, Μουσταύ, Μαινάλου και Μονεμβασίας	GR2540003	ΕΖΔ - ΠΤΚΣ	ΕΚΒΟΛΕΣ ΕΥΡΩΤΑ, ΠΕΡΙΟΧΗ ΒΡΟΝΤΑΜΑ ΚΑΙ ΘΑΛΑΣΣΙΑ ΠΕΡΙΟΧΗ ΛΑΚΩΝΙΚΟΥ ΚΟΛΠΟΥ	ΕΚΒΟΛΕΣ ΕΥΡΩΤΑ, ΠΕΡΙΟΧΗ ΒΡΟΝΤΑΜΑ ΚΑΙ ΘΑΛΑΣΣΙΑ ΠΕΡΙΟΧΗ ΛΑΚΩΝΙΚΟΥ ΚΟΛΠΟΥ	ΕΚΒΟΛΕΣ ΕΥΡΩΤΑ, ΠΕΡΙΟΧΗ ΒΡΟΝΤΑΜΑ ΚΑΙ ΘΑΛΑΣΣΙΑ ΠΕΡΙΟΧΗ ΛΑΚΩΝΙΚΟΥ ΚΟΛΠΟΥ	10632,61	
13	Φορέας Διαχείρισης Πάρωνα, Μουσταύ, Μαινάλου και Μονεμβασίας	GR2540006	ΖΕΠ	ΥΓΡΟΤΟΠΟΙ ΕΚΒΟΛΩΝ ΕΥΡΩΤΑ	ΥΓΡΟΤΟΠΟΙ ΕΚΒΟΛΩΝ ΕΥΡΩΤΑ	ΥΓΡΟΤΟΠΟΙ ΕΚΒΟΛΩΝ ΕΥΡΩΤΑ	2172,76	

α/α ανά ΦΔ σύμφωνα με περιπτ. παρ. 3 και 4 του άρθρου 2	ΦΔΠΠ	ΚΩΔΙΚΟΣ	ΚΑΤΗΓΟΡΙΑ	ΟΝΟΜΑΣΙΑ ΤΟΠΟΥ	ΟΝΟΜΑΣΙΑ ΤΟΠΟΥ	ΕΚΤΑΣΗ (ha)	ΠΑΡΑΤΗΡΗΣΕΙΣ
14	Φορέας Διαχείρισης Πάρωνα, Μουστού, Μαινάλου και Μονεμβασίας	GR2540007	ΖΕΠ	ΟΡΗ ΑΝΑΤΟΛΙΚΗΣ ΛΑΚΩΝΙΑΣ	ΟΡΙΑΝΑΤΟΛΙΚΗΣ ΛΑΚΩΝΙΑΣ	37566,61	
3α:							
1	Φορέας Διαχείρισης Λίμνης Παμβώτιδος Ιωαννίνων	GR2130005	ΕΖΔ - ΖΕΠ	ΛΙΜΝΗ ΙΩΑΝΝΙΝΩΝ	ΛΙΜΝΗ ΙΩΑΝΝΙΝΩΝ	2690,13	
2	Φορέας Διαχείρισης Λίμνης Παμβώτιδος Ιωαννίνων	GR2130012	ΖΕΠ	ΕΥΡΥΤΕΡΗ ΠΕΡΙΟΧΗ ΠΟΛΗΣ ΙΩΑΝΝΙΝΩΝ	ΕΥΡΥΤΕΡΗ ΠΕΡΙΟΧΗ ΠΟΛΗΣ ΙΩΑΝΝΙΝΩΝ	22459,67	
3	Φορέας Διαχείρισης Λίμνης Παμβώτιδος Ιωαννίνων	GR2130008 (τμήμα)	ΕΖΔ	ΟΡΟΣ ΜΙΤΣΙΚΕΛΙ	ΟΡΟΣ ΜΙΤΣΙΚΕΛΙ	(τμήμα από) 8435,99	Το υπόλοιπο τμήμα της περιοχής εμπίπτει στη χωρική αρμοδιότητα του Φορέα Διαχείρισης Εθνικού Πάρκου Βόρειας Πίνδου.
4	Φορέας Διαχείρισης Λίμνης Παμβώτιδος Ιωαννίνων	GR2130011 (τμήμα)	ΖΕΠ	ΚΕΝΤΡΙΚΟ ΖΑΓΟΡΙ ΚΑΙ ΑΝΑΤΟΛΙΚΟ ΤΜΗΜΑ ΟΡΟΣ ΜΙΤΣΙΚΕΛΙ	ΚΕΝΤΡΙΚΟ ΖΑΓΟΡΙ ΚΑΙ ΑΝΑΤΟΛΙΚΟ ΤΜΗΜΑ ΟΡΟΣ ΜΙΤΣΙΚΕΛΙ	(τμήμα από) 53407,84	Το υπόλοιπο τμήμα της περιοχής εμπίπτει στη χωρική αρμοδιότητα του Φορέα Διαχείρισης Εθνικού Πάρκου Βόρειας Πίνδου.
5	Φορέας Διαχείρισης Λίμνης Παμβώτιδος Ιωαννίνων	GR2130013 (τμήμα)	ΖΕΠ	ΕΥΡΥΤΕΡΗ ΠΕΡΙΟΧΗ ΑΘΑΜΑΝΙΚΩΝ ΟΡΕΩΝ	ΕΥΡΥΤΕΡΗ ΠΕΡΙΟΧΗ ΑΘΑΜΑΝΙΚΩΝ ΟΡΕΩΝ	(τμήμα από) 65236,53	Το υπόλοιπο τμήμα της περιοχής εμπίπτει στη χωρική αρμοδιότητα του Φορέα Διαχείρισης Εθνικού Πάρκου Τζουμέρκων, Αγράφων και Μετεώρων.
6	Φορέας Διαχείρισης Λίμνης Παμβώτιδος Ιωαννίνων	GR2130010	ΖΕΠ	ΟΡΟΣ ΔΟΥΣΚΟΝ, ΩΡΑΙΟΚΑΣΤΡΟ, ΔΑΣΟΣ ΜΕΡΟΠΗΣ, ΚΟΙΛΑΔΑ ΓΟΡΜΟΥ, ΛΙΜΝΗ ΔΕΛΒΙΝΑΚΙΟΥ	ΟΡΟΣ ΔΟΥΣΚΟΝ, ΩΡΑΙΟΚΑΣΤΡΟ, ΔΑΣΟΣ ΜΕΡΟΠΗΣ, ΚΟΙΛΑΔΑ ΓΟΡΜΟΥ, ΛΙΜΝΗ ΔΕΛΒΙΝΑΚΙΟΥ	17409,73	
3α:							
1	Φορέας Διαχείρισης Αμβρακικού Κόλπου – Λευκάδας	GR2110001	ΕΖΔ - ΠΤΚΣ	ΑΜΒΡΑΚΙΚΟΣ ΚΟΛΠΟΣ, ΔΕΛΤΑ ΛΟΥΡΟΥ ΚΑΙ ΑΡΑΧΘΟΥ (ΠΕΤΡΑ, ΜΥΤΙΚΑΣ, ΕΥΡΥΤΕΡΗ ΠΕΡΙΟΧΗ, ΚΑΤΩ ΡΟΥΣ ΑΡΑΧΘΟΥ, ΚΑΜΠΗ ΦΙΛΙΠΠΙΑΔΑΣ)	ΑΜΒΡΑΚΙΚΟΣ ΚΟΛΠΟΣ, ΔΕΛΤΑ ΛΟΥΡΟΥ ΚΑΙ ΑΡΑΧΘΟΥ (ΠΕΤΡΑ, ΜΥΤΙΚΑΣ, ΕΥΡΥΤΕΡΗ ΠΕΡΙΟΧΗ, ΚΑΤΩ ΡΟΥΣ ΑΡΑΧΘΟΥ, ΚΑΜΠΗ ΦΙΛΙΠΠΙΑΔΑΣ)	60103,56	

α/α ανά ΦΔ σύμφωνα με περπτ. παρ. 3 και 4 του άρθρου 2	ΦΔΠΠ	ΚΩΔΙΚΟΣ	ΚΑΤΗΓΟΡΙΑ	ΟΝΟΜΑΣΙΑ ΤΟΠΟΥ	ΟΝΟΜΑΣΙΑ ΤΟΠΟΥ	ΟΝΟΜΑΣΙΑ ΤΟΠΟΥ	ΕΚΤΑΣΗ (ha)	ΠΑΡΑΤΗΡΗΣΕΙΣ
2	Φορέας Διαχείρισης Αμβρακικού Κόλπου – Λευκάδας	GR2110004	ΖΕΠ	ΑΜΒΡΑΚΙΚΟΣ ΚΟΛΠΟΣ, ΛΙΜΝΟΘΑΛΑΣΣΑ ΚΑΤΑΦΟΥΡΚΟ ΚΑΙ ΚΟΡΑΚΟΝΗΣΙΑ	ΑΜΒΡΑΚΙΚΟΣ ΚΟΛΠΟΣ, ΛΙΜΝΟΘΑΛΑΣΣΑ ΚΑΤΑΦΟΥΡΚΟ ΚΑΙ ΚΟΡΑΚΟΝΗΣΙΑ	ΑΜΒΡΑΚΙΚΟΣ ΚΟΛΠΟΣ, ΛΙΜΝΟΘΑΛΑΣΣΑ ΚΑΤΑΦΟΥΡΚΟ ΚΑΙ ΚΟΡΑΚΟΝΗΣΙΑ	23010,75	
3	Φορέας Διαχείρισης Αμβρακικού Κόλπου – Λευκάδας	GR2220003	ΕΖΔ	ΕΣΩΤΕΡΙΚΟ ΑΡΧΙΠΕΛΑΓΟΣ ΙΟΝΙΟΥ (ΜΕΓΑΝΗΣΙ, ΑΡΚΟΥΔΙ, ΑΤΟΚΟΣ, ΒΡΩΜΟΝΑΣ)	ΕΣΩΤΕΡΙΚΟ ΑΡΧΙΠΕΛΑΓΟΣ ΙΟΝΙΟΥ (ΜΕΓΑΝΗΣΙ, ΑΡΚΟΥΔΙ, ΑΤΟΚΟΣ, ΒΡΩΜΟΝΑΣ)	ΕΣΩΤΕΡΙΚΟ ΑΡΧΙΠΕΛΑΓΟΣ ΙΟΝΙΟΥ (ΜΕΓΑΝΗΣΙ, ΑΡΚΟΥΔΙ, ΑΤΟΚΟΣ, ΒΡΩΜΟΝΑΣ)	88333,27	
4	Φορέας Διαχείρισης Αμβρακικού Κόλπου – Λευκάδας	GR2240001	ΕΖΔ - ΖΕΠ	ΛΙΜΝΟΘΑΛΑΣΣΕΣ ΣΤΕΝΩΝ ΛΕΥΚΑΔΑΣ (ΠΑΛΙΟΝΗΣ - ΑΒΑΙΜΩΝ) ΚΑΙ ΑΛΥΚΕΣ ΛΕΥΚΑΔΑΣ	ΛΙΜΝΟΘΑΛΑΣΣΕΣ ΣΤΕΝΩΝ ΛΕΥΚΑΔΑΣ (ΠΑΛΙΟΝΗΣ - ΑΒΑΙΜΩΝ) ΚΑΙ ΑΛΥΚΕΣ ΛΕΥΚΑΔΑΣ	ΛΙΜΝΟΘΑΛΑΣΣΕΣ ΣΤΕΝΩΝ ΛΕΥΚΑΔΑΣ (ΠΑΛΙΟΝΗΣ - ΑΒΑΙΜΩΝ) ΚΑΙ ΑΛΥΚΕΣ ΛΕΥΚΑΔΑΣ	2143,4	
5	Φορέας Διαχείρισης Αμβρακικού Κόλπου – Λευκάδας	GR2240002	ΕΖΔ	ΠΕΡΙΟΧΗ ΧΟΡΤΑΤΩΝ (ΛΕΥΚΑΔΑ)	ΠΕΡΙΟΧΗ ΧΟΡΤΑΤΩΝ (ΛΕΥΚΑΔΑ)	ΠΕΡΙΟΧΗ ΧΟΡΤΑΤΩΝ (ΛΕΥΚΑΔΑ)	1255,59	
6	Φορέας Διαχείρισης Αμβρακικού Κόλπου – Λευκάδας	GR2310006	ΕΖΔ	ΛΙΜΝΕΣ ΒΟΥΛΚΑΡΙΑ ΚΑΙ ΣΑΛΤΙΝΗ	ΛΙΜΝΕΣ ΒΟΥΛΚΑΡΙΑ ΚΑΙ ΣΑΛΤΙΝΗ	ΛΙΜΝΕΣ ΒΟΥΛΚΑΡΙΑ ΚΑΙ ΣΑΛΤΙΝΗ	3122,62	
7	Φορέας Διαχείρισης Αμβρακικού Κόλπου – Λευκάδας	GR2310014	ΖΕΠ	ΛΙΜΝΗ ΒΟΥΛΚΑΡΙΑ	ΛΙΜΝΗ ΒΟΥΛΚΑΡΙΑ	ΛΙΜΝΗ ΒΟΥΛΚΑΡΙΑ	3272,7	
3ιβ:								
1	Φορέας Διαχείρισης Υγροτόπων Κοτυχίου – Στροφυλιάς και Κυπαρισσιακού Κόλπου	GR2320001	ΕΖΔ	ΛΙΜΝΟΘΑΛΑΣΣΑ ΚΑΛΟΓΡΙΑΣ, ΔΑΣΟΣ ΣΤΡΟΦΥΛΙΑΣ ΚΑΙ ΕΛΟΣ ΛΑΜΙΑΣ, ΑΡΑΞΟΣ	ΛΙΜΝΟΘΑΛΑΣΣΑ ΚΑΛΟΓΡΙΑΣ, ΔΑΣΟΣ ΣΤΡΟΦΥΛΙΑΣ ΚΑΙ ΕΛΟΣ ΛΑΜΙΑΣ, ΑΡΑΞΟΣ	ΛΙΜΝΟΘΑΛΑΣΣΑ ΚΑΛΟΓΡΙΑΣ, ΔΑΣΟΣ ΣΤΡΟΦΥΛΙΑΣ ΚΑΙ ΕΛΟΣ ΛΑΜΙΑΣ, ΑΡΑΞΟΣ	3533,89	
2	Φορέας Διαχείρισης Υγροτόπων Κοτυχίου – Στροφυλιάς και Κυπαρισσιακού Κόλπου	GR2320011	ΖΕΠ	ΥΓΡΟΤΟΠΟΙ ΚΑΛΟΓΡΙΑΣ - ΛΑΜΙΑΣ ΚΑΙ ΔΑΣΟΣ ΣΤΡΟΦΥΛΙΑΣ	ΥΓΡΟΤΟΠΟΙ ΚΑΛΟΓΡΙΑΣ - ΛΑΜΙΑΣ ΚΑΙ ΔΑΣΟΣ ΣΤΡΟΦΥΛΙΑΣ	ΥΓΡΟΤΟΠΟΙ ΚΑΛΟΓΡΙΑΣ - ΛΑΜΙΑΣ ΚΑΙ ΔΑΣΟΣ ΣΤΡΟΦΥΛΙΑΣ	6566,21	
3	Φορέας Διαχείρισης Υγροτόπων Κοτυχίου – Στροφυλιάς και	GR2330002	ΕΖΔ - ΖΕΠ	ΟΡΟΠΕΔΙΟ ΦΟΛΩΗΣ	ΟΡΟΠΕΔΙΟ ΦΟΛΩΗΣ	ΟΡΟΠΕΔΙΟ ΦΟΛΩΗΣ	9741,96	

α/α ανά ΦΔ σύμφωνα με περ. 3 και 4 του άρθρου 2	ΦΔΠΠ	ΚΩΔΙΚΟΣ	ΚΑΤΗΓΟΡΙΑ	ΟΝΟΜΑΣΙΑ ΤΟΠΟΥ	ΟΝΟΜΑΣΙΑ ΤΟΠΟΥ	ΕΚΤΑΣΗ (ha)	ΠΑΡΑΤΗΡΗΣΕΙΣ
	Κυπαρισσιακού Κόλπου						
4	Φορέας Διαχείρισης Υγροτόπων Κοτυχίου – Στροφυλιάς και Κυπαρισσιακού Κόλπου	GR2330003	ΕΖΔ	ΕΚΒΟΛΕΣ (ΔΕΛΤΑ) ΠΗΝΕΙΟΥ	ΕΚΒΟΛΕΣ (DELTA) ΠΗΝΕΙΟΥ	903,81	
5	Φορέας Διαχείρισης Υγροτόπων Κοτυχίου – Στροφυλιάς και Κυπαρισσιακού Κόλπου	GR2330004	ΕΖΔ	ΟΛΥΜΠΙΑ	ΟΛΥΜΠΙΑ	314,83	
6	Φορέας Διαχείρισης Υγροτόπων Κοτυχίου – Στροφυλιάς και Κυπαρισσιακού Κόλπου	GR2330005	ΕΖΔ	ΘΙΝΕΣ ΚΑΙ ΠΑΡΑΛΙΑΚΟ ΔΑΣΟΣ ΖΑΧΑΡΩΣ, ΛΙΜΝΗ ΚΑΪΑΦΑ, ΣΤΡΟΦΥΛΙΑ, ΚΑΚΟΒΑΤΟΣ	ΘΙΝΕΣ ΚΑΙ ΠΑΡΑΛΙΑΚΟ ΔΑΣΟΣ ΖΑΧΑΡΩΣ, ΛΙΜΝΗ ΚΑΪΑΦΑ, ΣΤΡΟΦΥΛΙΑ, ΚΑΚΟΒΑΤΟΣ	3274,18	
7	Φορέας Διαχείρισης Υγροτόπων Κοτυχίου – Στροφυλιάς και Κυπαρισσιακού Κόλπου	GR2330006	ΕΖΔ	ΛΙΜΝΟΘΑΛΑΣΣΑ ΚΟΤΥΧΙ, ΒΡΙΝΙΑ	ΛΙΜΝΟΘΑΛΑΣΣΑ ΚΟΤΥΧΙ, ΒΡΙΝΙΑ	1314,63	
8	Φορέας Διαχείρισης Υγροτόπων Κοτυχίου – Στροφυλιάς και Κυπαρισσιακού Κόλπου	GR2330007	ΕΖΔ	ΠΑΡΑΚΤΙΑ ΘΑΛΑΣΣΙΑ ΖΩΝΗ ΑΠΟ ΑΚΡ. ΚΥΛΛΗΝΗ ΕΩΣ ΤΟΥΜΠΙ - ΚΑΛΟΓΡΙΑ	ΠΑΡΑΚΤΙΑ ΘΑΛΑΣΣΙΑ ΖΩΝΗ ΑΠΟ ΑΚΡ. ΚΥΛΛΗΝΗ ΕΩΣ ΤΟΥΜΠΙ - ΚΑΛΟΓΡΙΑ	13166,35	
9	Φορέας Διαχείρισης Υγροτόπων Κοτυχίου – Στροφυλιάς και Κυπαρισσιακού Κόλπου	GR2330008	ΕΖΔ	ΘΑΛΑΣΣΙΑ ΠΕΡΙΟΧΗ ΚΟΛΠΟΥ ΚΥΠΑΡΙΣΣΙΑΣ: ΑΚΡ. ΚΑΤΑΚΟΛΟ - ΚΥΠΑΡΙΣΣΙΑ	ΘΑΛΑΣΣΙΑ ΠΕΡΙΟΧΗ ΚΟΛΠΟΥ ΚΥΠΑΡΙΣΣΙΑΣ: ΑΚΡ. ΚΑΤΑΚΟΛΟ - ΚΥΠΑΡΙΣΣΙΑ	11042,19	
10	Φορέας Διαχείρισης Υγροτόπων Κοτυχίου – Στροφυλιάς και Κυπαρισσιακού Κόλπου	GR2330009	ΖΕΠ	ΛΙΜΝΟΘΑΛΑΣΣΑ ΚΟΤΥΧΙ - ΑΛΥΚΗ ΛΕΧΑΙΝΩΝ	ΛΙΜΝΟΘΑΛΑΣΣΑ ΚΟΤΥΧΙ - ΑΛΥΚΗ ΛΕΧΑΙΝΩΝ	2337,83	
11	Φορέας Διαχείρισης Υγροτόπων Κοτυχίου – Στροφυλιάς και Κυπαρισσιακού Κόλπου	GR2550005	ΕΖΔ	ΘΙΝΕΣ ΚΥΠΑΡΙΣΣΙΑΣ (ΝΕΟΧΩΡΙ - ΚΥΠΑΡΙΣΣΙΑ)	ΘΙΝΕΣ ΚΥΠΑΡΙΣΣΙΑΣ (ΝΕΟΧΩΡΙ - ΚΥΠΑΡΙΣΣΙΑ)	1342,86	

α/α ανά ΦΔ σύμφωνα με περ. 3 και 4 του άρθρου 2 31γ'	ΦΔΠΠ	ΚΩΔΙΚΟΣ	ΚΑΤΗΓΟΡΙΑ	ΟΝΟΜΑΣΙΑ ΤΟΠΟΥ	ΟΝΟΜΑΣΙΑ ΤΟΠΟΥ	ΕΚΤΑΣΗ (ha)	ΠΑΡΑΤΗΡΗΣΕΙΣ
1	Φορέας Διαχείρισης Εθνικού Πάρκου Βόρειας Πίνδου	GR1310001	ΕΖΔ	ΒΑΣΙΛΙΤΣΑ	VASILITSA	8012,78	
2	Φορέας Διαχείρισης Εθνικού Πάρκου Βόρειας Πίνδου	GR1310002	ΖΕΠ	ΒΑΛΙΑ ΚΑΛΑΝΤΑ ΚΑΙ ΤΕΧΝΗΤΗ ΛΙΜΝΗ ΑΔΟΥ	VALIA KALANTA KAI TECHNITI LIMNI ADOU	14660,48	
3	Φορέας Διαχείρισης Εθνικού Πάρκου Βόρειας Πίνδου	GR1310003	ΕΖΔ	ΕΘΝΙΚΟΣ ΔΡΥΜΟΣ ΠΙΝΔΟΥ (ΒΑΛΙΑ ΚΑΛΑΝΤΑ) - ΕΥΡΥΤΕΡΗ ΠΕΡΙΟΧΗ	ΕΘΝΙΚΟΣ ΔΡΥΜΟΣ ΠΙΝΔΟΥ (VALIA KALANTA) - EYRYTERI PERIOCHI	6838,25	
4	Φορέας Διαχείρισης Εθνικού Πάρκου Βόρειας Πίνδου	GR1310004	ΖΕΠ	ΟΡΗ ΟΡΛΙΑΚΑΣ ΚΑΙ ΤΣΟΥΡΓΙΑΚΑΣ	ORI ORLIAKAS KAI TSOURGIAKAS	10230,54	
5	Φορέας Διαχείρισης Εθνικού Πάρκου Βόρειας Πίνδου	GR2130001	ΕΖΔ	ΕΘΝΙΚΟΣ ΔΡΥΜΟΣ ΒΙΚΟΥ - ΑΔΟΥ	ΕΘΝΙΚΟΣ ΔΡΥΜΟΣ ΒΙΚΟΥ - ΑΔΟΥ	12794,25	
6	Φορέας Διαχείρισης Εθνικού Πάρκου Βόρειας Πίνδου	GR2130002	ΕΖΔ - ΖΕΠ	ΚΟΡΥΦΕΣ ΟΡΟΥΣ ΣΜΟΛΙΚΑΣ	KORYFES OROUS SMOLIKAS	19975,72	
7	Φορέας Διαχείρισης Εθνικού Πάρκου Βόρειας Πίνδου	GR2130004	ΕΖΔ	ΚΕΝΤΡΙΚΟ ΤΜΗΜΑ ΖΑΓΟΡΙΟΥ	ΚΕΝΤΡΙΚΟ ΤΜΗΜΑ ΖΑΓΟΡΙΟΥ	33114,95	
8	Φορέας Διαχείρισης Εθνικού Πάρκου Βόρειας Πίνδου	GR2130009	ΖΕΠ	ΟΡΟΣ ΤΥΜΦΗ (ΓΚΑΜΗΛΑ)	ΟΡΟΣ ΤΥΜΦΗ (GKAMILA)	27645,44	
9	Φορέας Διαχείρισης Εθνικού Πάρκου Βόρειας Πίνδου	GR2130006 (τμήμα)	ΕΖΔ	ΠΕΡΙΟΧΗ ΜΕΤΣΟΒΟΥ (ΑΝΗΛΙΟ - ΚΑΤΑΡΑ)	ΠΕΡΙΟΧΗ ΜΕΤΣΟΒΟΥ (ANILIO - KATARA)	(τμήμα από) 7328,82	Το υπόλοιπο τμήμα της περιοχής εμπίπτει στη χωρική αρμοδιότητα του Φορέα Διαχείρισης Εθνικού Πάρκου Τζουμέρκων, Αγραφών και Μετεώρων.
10	Φορέας Διαχείρισης Εθνικού Πάρκου Βόρειας Πίνδου	GR2130008 (τμήμα)	ΕΖΔ	ΟΡΟΣ ΜΙΤΣΙΚΕΛΙ	ΟΡΟΣ ΜΙΤΣΙΚΕΛΙ	(τμήμα από) 8435,99	Το υπόλοιπο τμήμα της περιοχής εμπίπτει στη χωρική αρμοδιότητα του Φορέα Διαχείρισης Λίμνης Παμβώτιδος Ιωαννίνων.
11	Φορέας Διαχείρισης Εθνικού Πάρκου Βόρειας Πίνδου	GR2130011 (τμήμα)	ΖΕΠ	ΚΕΝΤΡΙΚΟ ΖΑΓΟΡΙ ΚΑΙ ΑΝΑΤΟΛΙΚΟ ΤΜΗΜΑ ΟΡΟΥΣ ΜΙΤΣΙΚΕΛΙ	ΚΕΝΤΡΙΚΟ ΖΑΓΟΡΙ ΚΑΙ ΑΝΑΤΟΛΙΚΟ ΤΜΗΜΑ ΟΡΟΥΣ ΜΙΤΣΙΚΕΛΙ	(τμήμα από) 53407,84	Το υπόλοιπο τμήμα της περιοχής εμπίπτει στη χωρική αρμοδιότητα του Φορέα Διαχείρισης Λίμνης Παμβώτιδος Ιωαννίνων.
31δ:							

α/α ανά ΦΔ σύμφωνα με περιπτ. παρ. 3 και 4 του άρθρου 2	ΦΔΠΠ	ΚΩΔΙΚΟΣ	ΚΑΤΗΓΟΡΙΑ	ΟΝΟΜΑΣΙΑ ΤΟΠΟΥ	ΟΝΟΜΑΣΙΑ ΤΟΠΟΥ	ΕΚΤΑΣΗ (ha)	ΠΑΡΑΤΗΡΗΣΕΙΣ
1	Φορέας Διαχείρισης Εθνικού Πάρκου Πρεσπών	GR1340001	ΕΖΔ - ΖΕΠ	ΕΘΝΙΚΟΣ ΔΡΥΜΟΣ ΠΡΕΣΠΩΝ	ΕΘΝΙΚΟΣ ΔΡΥΜΟΣ ΠΡΕΣΠΩΝ	26613,06	
2	Φορέας Διαχείρισης Εθνικού Πάρκου Πρεσπών	GR1340003	ΕΖΔ - ΖΕΠ	ΟΡΗ ΒΑΡΝΟΥΝΤΑ	ΟΡΗ ΒΑΡΝΟΥΝΤΑ	6076,62	
3	Φορέας Διαχείρισης Εθνικού Πάρκου Πρεσπών	GR1340009	ΠΤΚΣ	ΟΡΗ ΒΑΡΝΟΥΝΤΑ – ΕΥΡΥΤΕΡΗ ΠΕΡΙΟΧΗ	ΟΡΗ ΒΑΡΝΟΥΝΤΑ - ΕΥΡΥΤΕΡΗ ΠΕΡΙΟΧΗ	1505	
4	Φορέας Διαχείρισης Εθνικού Πάρκου Πρεσπών	GR1340010	ΠΤΚΣ	ΔΡΥΜΟΣ ΠΡΕΣΠΩΝ – ΕΥΡΥΤΕΡΗ ΠΕΡΙΟΧΗ	ΔΡΥΜΟΣ ΠΡΕΣΠΩΝ - ΕΥΡΥΤΕΡΗ ΠΕΡΙΟΧΗ	7683	
31ε:							
1	Φορέας Διαχείρισης Εθνικού Δρυμού Αίνου	GR2220001	ΕΖΔ	ΚΑΛΟΝ ΟΡΟΣ ΚΕΦΑΛΟΝΙΑΣ	ΚΑΛΟΝ ΟΡΟΣ ΚΕΦΑΛΟΝΙΑΣ	2566,19	
2	Φορέας Διαχείρισης Εθνικού Δρυμού Αίνου	GR2220002	ΕΖΔ	ΕΘΝΙΚΟΣ ΔΡΥΜΟΣ ΑΙΝΟΥ	ΕΘΝΙΚΟΣ ΔΡΥΜΟΣ ΑΙΝΟΥ	2779,43	
3	Φορέας Διαχείρισης Εθνικού Δρυμού Αίνου	GR2220004	ΕΖΔ	ΠΑΡΑΚΤΙΑ ΘΑΛΑΣΣΙΑ ΖΩΝΗ ΑΠΟ ΑΡΓΟΣΤΟΛΙ ΕΩΣ ΒΛΑΧΑΤΑ (ΚΕΦΑΛΟΝΙΑ) ΚΑΙ ΟΡΜΟΣ ΜΟΥΝΤΑ	ΠΑΡΑΚΤΙΑ ΘΑΛΑΣΣΙΑ ΖΩΝΗ ΑΠΟ ΑΡΓΟΣΤΟΛΙ ΕΩΣ ΒΛΑΧΑΤΑ (ΚΕΦΑΛΟΝΙΑ) ΚΑΙ ΟΡΜΟΣ ΜΟΥΝΤΑ	3736,16	
4	Φορέας Διαχείρισης Εθνικού Δρυμού Αίνου	GR2220005	ΕΖΔ	ΔΥΤΙΚΕΣ ΑΚΤΕΣ ΚΕΦΑΛΟΝΙΑΣ - ΣΤΕΝΟ ΚΕΦΑΛΟΝΙΑΣ ΙΘΑΚΗΣ - ΒΟΡΕΙΑ ΙΘΑΚΗ (ΑΚΡΩΤΗΡΙΑ ΓΕΡΟ ΓΚΟΜΠΟΣ - ΔΡΑΚΟΥ ΠΗΛΗΜΑ - ΚΕΝΤΡΙ - ΑΓ. ΙΩΑΝΝΗΣ)	ΔΥΤΙΚΕΣ ΑΚΤΕΣ ΚΕΦΑΛΟΝΙΑΣ - ΣΤΕΝΟ ΚΕΦΑΛΟΝΙΑΣ ΙΘΑΚΗΣ - ΒΟΡΕΙΑ ΙΘΑΚΗ (ΑΚΡΩΤΗΡΙΑ ΓΕΡΟ ΓΚΟΜΠΟΣ - ΔΡΑΚΟΥ ΠΗΛΗΜΑ - ΚΕΝΤΡΙ - ΑΓ. ΙΩΑΝΝΗΣ)	18742,55	
5	Φορέας Διαχείρισης Εθνικού Δρυμού Αίνου	GR2220006	ΖΕΠ	ΚΕΦΑΛΟΝΙΑ: ΑΙΝΟΣ, ΑΓΙΑ ΔΥΝΑΤΗ ΚΑΙ ΚΑΛΟΝ ΟΡΟΣ	ΚΕΦΑΛΟΝΙΑ: ΑΙΝΟΣ, ΑΓΙΑ ΔΥΝΑΤΗ ΚΑΙ ΚΑΛΟΝ ΟΡΟΣ	20715,15	
6	Φορέας Διαχείρισης Εθνικού Δρυμού Αίνου	GR2220007	ΠΤΚΣ	ΘΑΛΑΣΣΙΑ ΖΩΝΗ ΑΠΟ ΑΡΓΟΣΤΟΛΙ ΕΩΣ ΟΡΜΟ ΜΟΥΝΤΑ	ΘΑΛΑΣΣΙΑ ΖΩΝΗ ΑΠΟ ΑΡΓΟΣΤΟΛΙ ΕΩΣ ΟΡΜΟ ΜΟΥΝΤΑ	9459	
31στ:							

α/α ανά ΦΔ σύμφωνα με περ.π.τ. παρ. 3 και 4 του άρθρου 2	ΦΔΠΠ	ΚΩΔΙΚΟΣ	ΚΑΤΗ- ΓΟΡΙΑ	ΟΝΟΜΑΣΙΑ ΤΟΠΟΥ	ΟΝΟΜΑΣΙΑ ΤΟΠΟΥ	ΕΚΤΑΣΗ (ha)	ΠΑΡΑΤΗΡΗΣΕΙΣ
1	Φορέας Διαχείρισης Εθνικού Δρυμού Ολύμπου	GR1250001	ΕΖΔ - ΖΕΠ	ΟΡΟΣ ΟΛΥΜΠΟΣ	ΟΡΟΣ ΟΛΥΜΠΟΣ	19139,59	
2	Φορέας Διαχείρισης Εθνικού Δρυμού Ολύμπου	GR1250002	ΕΖΔ	ΠΙΕΡΙΑ ΟΡΗ	ΠΙΕΡΙΑ ΟΡΙ	16640,29	
3	Φορέας Διαχείρισης Εθνικού Δρυμού Ολύμπου	GR1250003	ΕΖΔ	ΟΡΟΣ ΤΙΤΑΡΟΣ	ΟΡΟΣ ΤΙΤΑΡΟΣ	5325,05	
4	Φορέας Διαχείρισης Εθνικού Δρυμού Ολύμπου	GR1420001	ΕΖΔ	ΚΑΤΩ ΟΛΥΜΠΟΣ - ΚΑΛΛΙΠΕΥΚΗ	ΚΑΤΩ ΟΛΥΜΠΟΣ - ΚΑΛΛΙΠΕΥΚΗ	12437,76	
5	Φορέας Διαχείρισης Εθνικού Δρυμού Ολύμπου	GR1420008	ΖΕΠ	ΚΑΤΩ ΟΛΥΜΠΟΣ, ΟΡΟΣ ΓΟΔΑΜΑΝΙ ΚΑΙ ΚΟΙΛΑΔΑ ΡΟΔΙΑΣ	ΚΑΤΩ ΟΛΥΜΠΟΣ, ΟΡΟΣ ΓΟΔΑΜΑΝΙ ΚΑΙ ΚΟΙΛΑΔΑ ΡΟΔΙΑΣ	24572,05	
31ζ:							
1	Φορέας Διαχείρισης Εθνικού Δρυμού Σαμαριάς – Δυτικής Κρήτης	GR4340001	ΕΖΔ	ΗΜΕΡΗ ΚΑΙ ΑΓΡΙΑ ΓΡΑΜΒΟΥΣΑ - ΤΗΓΑΝΙ ΚΑΙ ΦΑΛΑΣΑΡΝΑ - ΠΟΝΤΙΚΟΝΗΣΙ, ΟΡΜΟΣ ΛΙΒΑΔΙ - ΒΙΓΛΙΑ	ΙΜΕΡΗ ΚΑΙ ΑΓΡΙΑ ΓΡΑΜΒΟΥΣΑ - ΤΗΓΑΝΙ ΚΑΙ ΦΑΛΑΣΑΡΝΑ - ΠΟΝΤΙΚΟΝΗΣΙ, ΟΡΜΟΣ ΛΙΒΑΔΙ - ΒΙΓΛΙΑ	5781,32	
2	Φορέας Διαχείρισης Εθνικού Δρυμού Σαμαριάς – Δυτικής Κρήτης	GR4340002	ΕΖΔ	ΝΗΣΟΣ ΕΛΑΦΟΝΗΣΟΣ ΚΑΙ ΠΑΡΑΚΤΙΑ ΘΑΛΑΣΣΙΑ ΖΩΝΗ	ΝΙΣΟΣ ΕΛΑΦΟΝΙΣΟΣ ΚΑΙ ΠΑΡΑΚΤΙΑ ΘΑΛΑΣΣΙΑ ΖΩΝΗ	271,75	
3	Φορέας Διαχείρισης Εθνικού Δρυμού Σαμαριάς – Δυτικής Κρήτης	GR4340003	ΕΖΔ - ΠΤΚΣ	ΧΕΡΣΟΝΗΣΟΣ ΡΟΔΟΠΟΥ – ΠΑΡΑΛΙΑ ΜΑΛΕΜΕ - ΚΟΛΠΟΣ ΧΑΝΙΩΝ	CHERSONISOS RODOPOU - PARALIA MALEME - KOLPOS CHANION	16140,27	
4	Φορέας Διαχείρισης Εθνικού Δρυμού Σαμαριάς – Δυτικής Κρήτης	GR4340004	ΕΖΔ	ΕΛΟΣ - ΤΟΠΟΛΙΑ - ΣΑΣΑΛΟΣ - ΑΓΙΟΣ ΔΙΚΑΙΟΣ	ΕΛΟΣ - ΤΟΠΟΛΙΑ - SASALOS - AGIOS DIKAIOS	7351,95	
5	Φορέας Διαχείρισης Εθνικού Δρυμού Σαμαριάς – Δυτικής Κρήτης	GR4340005	ΕΖΔ	ΟΡΜΟΣ ΣΟΥΓΙΑΣ - ΒΑΡΔΙΑ - ΦΑΡΑΓΓΙ ΛΙΣΣΟΥ ΜΕΧΡΙ ΑΝΥΔΡΟΥΣ ΚΑΙ ΠΑΡΑΚΤΙΑ ΖΩΝΗ	ΟΡΜΟΣ SOUGIAS - VARDIA - FARANGI LISSOU MECHRI ANYDROUS KAI PARAKTIA ZONI	3039,87	

α/α ανά ΦΔ σύμφωνα με περ.π.τ. παρ. 3 και 4 του άρθρου 2	ΦΔΠΠ	ΚΩΔΙΚΟΣ	ΚΑΤΗ- ΓΟΡΙΑ	ΟΝΟΜΑΣΙΑ ΤΟΠΟΥ	ΟΝΟΜΑΣΙΑ ΤΟΠΟΥ	ΕΚΤΑΣΗ (ha)	ΠΑΡΑΤΗΡΗΣΕΙΣ
6	Φορέας Διαχείρισης Εθνικού Δρυμού Σαμαριάς – Δυτικής Κρήτης	GR4340006	ΕΖΔ - ΠΤΚΣ	ΛΙΜΝΗ ΑΓΙΑΣ - ΠΛΑΤΑΝΙΑΣ - ΡΕΜΑ ΚΑΙ ΕΚΒΟΛΗ ΚΕΡΙΤΗ - ΚΟΙΛΑΔΑ ΦΑΣΑ	ΛΙΜΝΗ ΑΓΙΑΣ - ΠΛΑΤΑΝΙΑΣ - ΡΕΜΑ ΚΑΙ ΕΚΒΟΛΗ ΚΕΡΙΤΗ - ΚΟΙΛΑΔΑ ΦΑΣΑ	1314,83	
7	Φορέας Διαχείρισης Εθνικού Δρυμού Σαμαριάς – Δυτικής Κρήτης	GR4340007	ΕΖΔ	ΦΑΡΑΓΓΙ ΘΕΡΙΣΣΟΥ	FARANGI THERISSOU	497,73	
8	Φορέας Διαχείρισης Εθνικού Δρυμού Σαμαριάς – Δυτικής Κρήτης	GR4340008	ΕΖΔ - ΠΤΚΣ	ΛΕΥΚΑ ΟΡΗ ΚΑΙ ΠΑΡΑΚΤΙΑ ΖΩΝΗ	LEFKA ORI KAI PARAKTIA ZONI	55306,64	
9	Φορέας Διαχείρισης Εθνικού Δρυμού Σαμαριάς – Δυτικής Κρήτης	GR4340010	ΕΖΔ - ΠΤΚΣ	ΔΡΑΠΑΝΟ (ΒΟΡΕΙΟΑΝΑΤΟΛΙΚΕΣ ΑΚΤΕΣ) – ΠΑΡΑΛΙΑ ΓΕΩΡΓΙΟΥΠΟΛΗΣ – ΛΙΜΝΗ ΚΟΥΡΝΑ - ΣΠΗΛΑΙΟ ΨΙΜΑΚΙ	DRAPANO (VOREIOANATOLIKES AKTES) - PARALIA GEOYGIPOYPOLIS - LIMNI KOURNA - SPILAIO PSIMAKI	4511,13	
10	Φορέας Διαχείρισης Εθνικού Δρυμού Σαμαριάς – Δυτικής Κρήτης	GR4340011	ΕΖΔ	ΦΡΕ - ΤΖΙΤΖΙΦΕΣ - ΝΙΠΟΣ	FRE - TZITZIFES - NIPOS	1217,6	
11	Φορέας Διαχείρισης Εθνικού Δρυμού Σαμαριάς – Δυτικής Κρήτης	GR4340012	ΕΖΔ - ΠΤΚΣ	ΑΣΦΕΝΔΟΥ - ΚΑΛΛΙΚΡΑΤΗΣ ΚΑΙ ΠΑΡΑΚΤΙΑ ΖΩΝΗ	ASFENDOU - KALLIKRATIS KAI PARAKTIA ZONI	14023,04	
12	Φορέας Διαχείρισης Εθνικού Δρυμού Σαμαριάς – Δυτικής Κρήτης	GR4340013	ΕΖΔ	ΝΗΣΟΙ ΓΑΥΔΟΣ ΚΑΙ ΓΑΥΔΟΠΟΥΛΑ	NISOI GAVDOS KAI GAVDOPOULA	6290,57	
13	Φορέας Διαχείρισης Εθνικού Δρυμού Σαμαριάς – Δυτικής Κρήτης	GR4340014	ΖΕΠ	ΕΘΝΙΚΟΣ ΔΡΥΜΟΣ ΣΑΜΑΡΙΑΣ - ΦΑΡΑΓΓΙ ΤΡΥΠΗΤΗΣ - ΨΙΛΑΦΙ - ΚΟΥΣΤΟΓΕΡΑΚΟ	ETHNIKOS DRYMOS SAMARIAS - FARANGI TRYPITIS - PSILAFI - KOUSTOGERAKO	13979,76	
14	Φορέας Διαχείρισης Εθνικού Δρυμού Σαμαριάς – Δυτικής Κρήτης	GR4340015	ΕΖΔ	ΠΑΡΑΛΙΑ ΑΠΟ ΧΡΥΣΟΣΚΑΛΙΤΙΣΣΑ ΜΕΧΡΙ ΑΚΡΩΤΗΡΙΟ ΚΡΙΟΣ	PARALIA APO CHRYOSKALITISSA MECHRI AKROTIRIO KRIOS	2202,53	

α/α ανά ΦΔ σύμφωνα με περυστ. παρ. 3 και 4 του άρθρου 2	ΦΔΠΠ	ΚΩΔΙΚΟΣ	ΚΑΤΗΓΟΡΙΑ	ΟΝΟΜΑΣΙΑ ΤΟΠΟΥ	ΟΝΟΜΑΣΙΑ ΤΟΠΟΥ	ΕΚΤΑΣΗ (ha)	ΠΑΡΑΤΗΡΗΣΕΙΣ
15	Φορέας Διαχείρισης Εθνικού Δρυμού Σαμαριάς – Δυτικής Κρήτης	GR4340016	ΖΕΠ	ΜΕΤΕΡΙΖΙΑ ΑΓΙΟΣ ΔΙΚΑΙΟΣ - ΤΣΟΥΝΑΡΑ - ΒΙΤΣΙΛΙΑ ΛΕΥΚΩΝ ΟΡΕΩΝ	ΜΕΤΕΡΙΖΙΑ ΑΓΙΟΣ ΔΙΚΑΙΟΣ - ΤΣΟΥΝΑΡΑ - ΒΙΤΣΙΛΙΑ ΛΕΥΚΩΝ ΟΡΕΩΝ	6875,01	
16	Φορέας Διαχείρισης Εθνικού Δρυμού Σαμαριάς – Δυτικής Κρήτης	GR4340017	ΖΕΠ	ΧΕΡΣΟΝΗΣΟΣ ΓΡΑΜΒΟΥΣΑΣ ΚΑΙ ΝΗΣΙΔΕΣ ΗΜΕΡΗ ΚΑΙ ΑΓΡΙΑ ΓΡΑΜΒΟΥΣΑ, ΠΟΝΤΙΚΟΝΗΣΙ ΚΑΙ ΘΑΛΑΣΣΙΑ ΖΩΝΗ	CHERSONISOS GRAMVOUSSAS ΚΑΙ NISIDES IMERI ΚΑΙ AGRIA GRAMVOUSSA, ΠΟΝΤΙΚΟΝΗΣΙ ΚΑΙ THALASSIA ZONI	12694,56	
17	Φορέας Διαχείρισης Εθνικού Δρυμού Σαμαριάς – Δυτικής Κρήτης	GR4340018	ΖΕΠ	ΝΗΣΙΔΑ ΑΓΙΟΙ ΘΕΟΔΩΡΟΙ	NISIDA AGIOI THEODOROI	81,52	
18	Φορέας Διαχείρισης Εθνικού Δρυμού Σαμαριάς – Δυτικής Κρήτης	GR4340019	ΖΕΠ	ΦΑΡΑΓΓΙ ΚΑΛΛΙΚΡΑΤΗΣ - ΑΡΓΟΥΛΙΑΝΟ ΦΑΡΑΓΓΙ - ΟΡΟΠΕΔΙΟ ΜΑΝΙΚΑ	FARANGI KALLIKRATIS - ARGOLIANO FARANGI - OROPEΔIO MANIKA	4232,53	
19	Φορέας Διαχείρισης Εθνικού Δρυμού Σαμαριάς – Δυτικής Κρήτης	GR4340020	ΖΕΠ	ΛΙΜΝΗ ΑΓΙΑΣ (ΧΑΝΙΑ)	LIMNI AGIAS (CHANIA)	66,71	
20	Φορέας Διαχείρισης Εθνικού Δρυμού Σαμαριάς – Δυτικής Κρήτης	GR4340021	ΖΕΠ	ΧΕΡΣΟΝΗΣΟΣ ΡΟΔΟΠΟΥ	CHERSONISOS RODOPOY	2920,24	
21	Φορέας Διαχείρισης Εθνικού Δρυμού Σαμαριάς – Δυτικής Κρήτης	GR4340022	ΖΕΠ	ΛΙΜΝΗ ΚΟΥΡΝΑ ΚΑΙ ΕΚΒΟΛΗ ΑΛΜΥΡΟΥ	LIMNI KOURNA ΚΑΙ ΕΚΒΟΛΗ ΑΛΜΥΡΟΥ	199,7	
22	Φορέας Διαχείρισης Εθνικού Δρυμού Σαμαριάς – Δυτικής Κρήτης	GR4340023	ΖΕΠ	ΝΟΤΙΟΔΥΤΙΚΗ ΓΑΥΔΟΣ ΚΑΙ ΓΑΥΔΟΠΟΥΛΑ ΚΑΙ ΘΑΛΑΣΣΙΑ ΠΕΡΙΟΧΗ	ΝΟΤΙΟΔΥΤΙΚΗ ΓΑΥΔΟΣ ΚΑΙ ΓΑΥΔΟΠΟΥΛΑ ΚΑΙ THALASSIA PERIOCHI	9693,73	
23	Φορέας Διαχείρισης Εθνικού Δρυμού Σαμαριάς – Δυτικής Κρήτης	GR4340024	ΠΤΚΣ	ΘΑΛΑΣΣΙΑ ΠΕΡΙΟΧΗ ΔΥΤΙΚΗΣ ΚΑΙ ΝΟΤΙΟΔΥΤΙΚΗΣ ΚΡΗΤΗΣ	THALASSIA PERIOCHI ΔΥΤΙΚΗΣ ΚΑΙ ΝΟΤΙΟΔΥΤΙΚΗΣ ΚΡΗΤΗΣ	164200	
3η:							

α/α ανά ΦΔ σύμφωνα με περ. 3 και 4 του άρθρου 2	ΦΔΠΠ	ΚΩΔΙΚΟΣ	ΚΑΤΗΓΟΡΙΑ	ΟΝΟΜΑΣΙΑ ΤΟΠΟΥ	ΟΝΟΜΑΣΙΑ ΤΟΠΟΥ	ΕΚΤΑΣΗ (ha)	ΠΑΡΑΤΗΡΗΣΕΙΣ
1	Φορέας Διαχείρισης Εθνικού Δρυμού Παρνασσού	GR2410002	ΖΕΠ	ΟΡΟΣ ΠΑΡΝΑΣΣΟΣ	ΟΡΟΣ ΠΑΡΝΑΣΣΟΣ	34384	
2	Φορέας Διαχείρισης Εθνικού Δρυμού Παρνασσού	GR2450001	ΕΖΔ	ΟΡΗ ΒΑΡΔΟΥΣΙΑ	ΟΡΙ ΒΑΡΔΟΥΣΙΑ	19373,53	
3	Φορέας Διαχείρισης Εθνικού Δρυμού Παρνασσού	GR2450002	ΕΖΔ	ΟΡΟΣ ΓΚΙΟΝΑ	ΟΡΟΣ ΓΚΙΟΝΑ	21879,82	
4	Φορέας Διαχείρισης Εθνικού Δρυμού Παρνασσού	GR2450005	ΕΖΔ - ΠΤΚΣ	ΝΟΤΙΟΑΝΑΤΟΛΙΚΟΣ ΠΑΡΝΑΣΣΟΣ – ΕΘΝΙΚΟΣ ΔΡΥΜΟΣ ΠΑΡΝΑΣΣΟΥ – ΔΑΣΟΣ ΤΙΘΟΡΕΑΣ, ΣΠΗΛΑΙΟΒΑΡΑΘΡΟ ΠΟΛΥΔΡΟΣΟΥ	ΝΟΤΙΟΑΝΑΤΟΛΙΚΟΣ ΠΑΡΝΑΣΣΟΣ - ΕΘΝΙΚΟΣ ΔΡΥΜΟΣ ΠΑΡΝΑΣΣΟΥ - ΔΑΣΟΣ ΤΙΘΟΡΕΑΣ, ΣΠΗΛΑΙΟΒΑΡΑΘΡΟ ΠΟΛΥΔΡΟΣΟΥ	18663,57	
5	Φορέας Διαχείρισης Εθνικού Δρυμού Παρνασσού	GR2450007	ΖΕΠ	ΚΟΡΥΦΕΣ ΟΡΟΥΣ ΓΚΙΟΝΑ, ΧΑΡΑΔΡΑ ΡΕΚΑ, ΛΑΖΟΡΕΜΑ ΚΑΙ ΒΑΘΙΑ ΛΑΚΚΑ	ΚΟΡΥΦΕΣ ΟΡΟΥΣ ΓΚΙΟΝΑ, ΧΑΡΑΔΡΑ ΡΕΚΑ, ΛΑΖΟΡΕΜΑ ΚΑΙ ΒΑΘΙΑ ΛΑΚΚΑ	10399,14	
6	Φορέας Διαχείρισης Εθνικού Δρυμού Παρνασσού	GR2450008	ΖΕΠ	ΟΡΟΣ ΒΑΡΔΟΥΣΙΑ	ΟΡΟΣ ΒΑΡΔΟΥΣΙΑ	24789,15	
31θ:							
1	Φορέας Διαχείρισης Εθνικού Δρυμού Πάρνηθας	GR3000001	ΕΖΔ - ΖΕΠ	ΟΡΟΣ ΠΑΡΝΗΘΑ	ΟΡΟΣ ΠΑΡΝΗΘΑ	14902,43	
3κ:							
1	Φορέας Διαχείρισης Εθνικού Δρυμού Οίτης, Κολιάδας Σπερχείου και Μαλιακού Κόλπου	GR1430006	ΖΕΠ	ΟΡΟΣ ΟΘΡΥΣ, ΒΟΥΝΑ ΓΚΟΥΡΑΣ ΚΑΙ ΦΑΡΑΓΓΙ ΠΑΛΑΙΟΚΕΡΑΣΙΑΣ	ΟΡΟΣ ΟΘΡΥΣ, ΒΟΥΝΑ ΓΚΟΥΡΑΣ ΚΑΙ ΦΑΡΑΓΓΙ ΠΑΛΑΙΟΚΕΡΑΣΙΑΣ	31079,47	
2	Φορέας Διαχείρισης Εθνικού Δρυμού Οίτης, Κολιάδας Σπερχείου και Μαλιακού Κόλπου	GR2430001	ΕΖΔ - ΠΤΚΣ	ΟΡΟΣ ΤΥΜΦΡΗΣΤΟΣ (ΒΕΛΟΥΧΙ)	ΟΡΟΣ ΤΥΜΦΡΙΣΤΟΣ (ΒΕΛΟΥΧΙ)	3465,86	
3	Φορέας Διαχείρισης Εθνικού Δρυμού Οίτης, Κολιάδας Σπερχείου και Μαλιακού	GR2440002	ΕΖΔ - ΠΤΚΣ	ΚΟΙΛΑΔΑ ΚΑΙ ΕΚΒΟΛΕΣ ΣΠΕΡΧΕΙΟΥ – ΜΑΛΙΑΚΟΣ ΚΟΛΠΟΣ –	ΚΟΙΛΑΔΑ ΚΑΙ ΕΚΒΟΛΕΣ ΣΠΕΡΧΕΙΟΥ - ΜΑΛΙΑΚΟΣ ΚΟΛΠΟΣ -	47682,07	

α/α ανά ΦΔ σύμφωνα με περ. 3 και 4 του άρθρου 2	ΦΔΠΠ	ΚΩΔΙΚΟΣ	ΚΑΤΗΓΟΡΙΑ	ΟΝΟΜΑΣΙΑ ΤΟΠΟΥ	ΟΝΟΜΑΣΙΑ ΤΟΠΟΥ	ΕΚΤΑΣΗ (ha)	ΠΑΡΑΤΗΡΗΣΕΙΣ
	Κόλπου			ΜΕΣΟΧΩΡΙ ΣΠΕΡΧΕΙΟΥ	ΜΕΣΟΧΩΡΙ ΣΠΕΡΧΕΙΟΥ		
4	Φορέας Διαχείρισης Εθνικού Δρυμού Οίτης, Κουλάδας Σπερχείου και Μαλιακού Κόλπου	GR2440003	ΕΖΔ	ΦΑΡΑΓΓΙ ΓΟΡΓΟΠΟΤΑΜΟΥ	FARANGI GORGOROTAMOU	523,02	
5	Φορέας Διαχείρισης Εθνικού Δρυμού Οίτης, Κουλάδας Σπερχείου και Μαλιακού Κόλπου	GR2440004	ΕΖΔ - ΠΤΚΣ	ΕΘΝΙΚΟΣ ΔΡΥΜΟΣ ΟΙΤΗΣ	ΕΘΝΙΚΟΣ ΔΡΥΜΟΣ ΟΙΤΗΣ	7020,86	
6	Φορέας Διαχείρισης Εθνικού Δρυμού Οίτης, Κουλάδας Σπερχείου και Μαλιακού Κόλπου	GR2440005	ΖΕΠ	ΚΑΤΟ ΡΟΥΣ ΚΑΙ ΕΚΒΟΛΕΣ ΣΠΕΡΧΕΙΟΥ ΠΟΤΑΜΟΥ	ΚΑΤΟ ΡΟΥΣ ΚΑΙ ΕΚΒΟΛΕΣ ΣΠΕΡΧΕΙΟΥ ΠΟΤΑΜΟΥ	10969,51	
7	Φορέας Διαχείρισης Εθνικού Δρυμού Οίτης, Κουλάδας Σπερχείου και Μαλιακού Κόλπου	GR2440006	ΕΖΔ	ΟΡΟΣ ΚΑΛΛΙΔΡΟΜΟ	ΟΡΟΣ ΚΑΛΛΙΔΡΟΜΟ	6684,85	
8	Φορέας Διαχείρισης Εθνικού Δρυμού Οίτης, Κουλάδας Σπερχείου και Μαλιακού Κόλπου	GR2440007	ΖΕΠ	ΕΘΝΙΚΟΣ ΔΡΥΜΟΣ ΟΙΤΗΣ - ΚΟΙΛΑΔΑ ΑΣΩΠΟΥ	ΕΘΝΙΚΟΣ ΔΡΥΜΟΣ ΟΙΤΗΣ - ΚΟΙΛΑΔΑ ΑΣΩΠΟΥ	13088,4	
3κ:							
1	Φορέας Διαχείρισης Προστατευόμενων Περιοχών Καλαμά – Αχέροντα – Κέρκυρας	GR2120001	ΕΖΔ	ΕΚΒΟΛΕΣ (ΔΕΛΤΑ) ΚΑΛΑΜΑ	ΕΚΒΟΛΕΣ (ΔΕΛΤΑ) ΚΑΛΑΜΑ	8531,43	
2	Φορέας Διαχείρισης Προστατευόμενων Περιοχών Καλαμά – Αχέροντα – Κέρκυρας	GR2120002	ΕΖΔ	ΕΛΟΣ ΚΑΛΟΔΙΚΙ	ΕΛΟΣ ΚΑΛΟΔΙΚΙ	786,78	
3	Φορέας Διαχείρισης Προστατευόμενων Περιοχών Καλαμά – Αχέροντα – Κέρκυρας	GR2120003	ΕΖΔ	ΛΙΜΝΗ ΛΙΜΝΟΠΟΥΛΑ	ΛΙΜΝΗ ΛΙΜΝΟΠΟΥΛΑ	579,5	

α/α ανά ΦΔ σύμφωνα με περιπτ. παρ. 3 και 4 του άρθρου 2	ΦΔΠΠ	ΚΩΔΙΚΟΣ	ΚΑΤΗΓΟΡΙΑ	ΟΝΟΜΑΣΙΑ ΤΟΠΟΥ	ΟΝΟΜΑΣΙΑ ΤΟΠΟΥ	ΕΚΤΑΣΗ (ha)	ΠΑΡΑΤΗΡΗΣΕΙΣ
4	Φορέας Διαχείρισης Προστατευόμενων Περιοχών Καλαμά – Αχέροντα – Κέρκυρας	GR2120004	ΕΖΔ	ΣΤΕΝΑ ΚΑΛΑΜΑ	ΣΤΕΝΑ ΚΑΛΑΜΙΑ	1820,3	
5	Φορέας Διαχείρισης Προστατευόμενων Περιοχών Καλαμά – Αχέροντα – Κέρκυρας	GR2120005	ΖΕΠ	ΥΓΡΟΤΟΠΟΣ ΕΚΒΟΛΩΝ ΚΑΛΑΜΑ ΚΑΙ ΝΗΣΟΣ ΠΡΑΣΟΥΔΙ	ΥΓΡΟΤΟΠΟΣ ΕΚΒΟΛΩΝ ΚΑΛΑΜΑ ΚΑΙ ΝΙΣΟΣ ΠΡΑΣΟΥΔΙ	8541,93	
6	Φορέας Διαχείρισης Προστατευόμενων Περιοχών Καλαμά – Αχέροντα – Κέρκυρας	GR2120006	ΖΕΠ	ΕΛΗ ΚΑΛΟΔΙΚΙ, ΜΑΡΓΑΡΙΤΙ, ΚΑΡΤΕΡΙ ΚΑΙ ΛΙΜΝΗ ΠΡΟΝΤΑΝΙ	ΕΛΗ ΚΑΛΟΔΙΚΙ, ΜΑΡΓΑΡΙΤΙ, ΚΑΡΤΕΡΙ ΚΑΙ ΛΙΜΝΗ ΠΡΟΝΤΑΝΙ	1807,98	
7	Φορέας Διαχείρισης Προστατευόμενων Περιοχών Καλαμά – Αχέροντα – Κέρκυρας	GR2120007	ΖΕΠ	ΣΤΕΝΑ ΠΑΡΑΚΑΛΑΜΟΥ	ΣΤΕΝΑ ΠΑΡΑΚΑΛΑΜΟΥ	3482,75	
8	Φορέας Διαχείρισης Προστατευόμενων Περιοχών Καλαμά – Αχέροντα – Κέρκυρας	GR2120008	ΖΕΠ	ΟΡΗ ΠΑΡΑΜΥΘΙΑΣ, ΣΤΕΝΑ ΚΑΛΑΜΑ ΚΑΙ ΣΤΕΝΑ ΑΧΕΡΟΝΤΑ	ΟΡΗ ΠΑΡΑΜΥΘΙΑΣ, ΣΤΕΝΑ ΚΑΛΑΜΑ ΚΑΙ ΣΤΕΝΑ ΑΧΕΡΟΝΤΑ	11691,56	
9	Φορέας Διαχείρισης Προστατευόμενων Περιοχών Καλαμά – Αχέροντα – Κέρκυρας	GR2120009	ΖΕΠ	ΟΡΗ ΤΣΑΜΑΝΤΑ, ΦΙΛΙΑΤΩΝ, ΦΑΡΜΑΚΟΒΟΥΝΙ, ΜΕΓΑΛΗ ΡΑΧΗ	ΟΡΗ ΤΣΑΜΑΝΤΑ, ΦΙΛΙΑΤΩΝ, ΦΑΡΜΑΚΟΒΟΥΝΙ, ΜΕΓΑΛΗ ΡΑΧΗ	19854,15	
10	Φορέας Διαχείρισης Προστατευόμενων Περιοχών Καλαμά – Αχέροντα – Κέρκυρας	GR2140001	ΕΖΔ	ΕΚΒΟΛΕΣ ΑΧΕΡΟΝΤΑ (ΑΠΟ ΓΛΩΣΣΑ ΕΩΣ ΑΛΩΝΑΚΙ) ΚΑΙ ΣΤΕΝΑ ΑΧΕΡΟΝΤΑ	ΕΚΒΟΛΕΣ ΑΧΕΡΟΝΤΑ (ΑΠΟ ΓΛΩΣΣΑ ΕΩΣ ΑΛΩΝΑΚΙ) ΚΑΙ ΣΤΕΝΑ ΑΧΕΡΟΝΤΑ	4627,67	
11	Φορέας Διαχείρισης Προστατευόμενων Περιοχών Καλαμά – Αχέροντα – Κέρκυρας	GR2140003	ΕΖΔ	ΠΑΡΑΚΤΙΑ ΘΑΛΑΣΣΙΑ ΖΩΝΗ ΑΠΟ ΠΑΡΓΑ ΕΩΣ ΑΚΡΩΤΗΡΙΟ ΑΓΙΟΣ ΘΩΜΑΣ (ΠΡΕΒΕΖΑ), ΑΚΡ. ΚΕΛΑΔΙΟ - ΑΓ. ΘΩΜΑΣ	ΠΑΡΑΚΤΙΑ ΘΑΛΑΣΣΙΑ ΖΩΝΗ ΑΠΟ ΠΑΡΓΑ ΕΩΣ ΑΚΡΩΤΗΡΙΟ ΑΓΙΟΣ ΘΩΜΑΣ (ΠΡΕΒΕΖΑ), ΑΚΡ. ΚΕΛΑΔΙΟ - ΑΓ. ΘΩΜΑΣ	1529,16	

α/α ανά ΦΔ σύμφωνα με περ. 3 και 4 του άρθρου 2	ΦΔΠΠ	ΚΩΔΙΚΟΣ	ΚΑΤΗΓΟΡΙΑ	ΟΝΟΜΑΣΙΑ ΤΟΠΟΥ	ΟΝΟΜΑΣΙΑ ΤΟΠΟΥ	ΕΚΤΑΣΗ (ha)	ΠΑΡΑΤΗΡΗΣΕΙΣ
12	Φορέας Διαχείρισης Προστατευόμενων Περιοχών Καλαμά – Αχέροντα – Κέρκυρας	GR2230001	ΕΖΔ - ΖΕΠ	ΛΙΜΝΟΘΑΛΑΣΣΑ ΑΝΤΙΝΙΩΤΗ (ΚΕΡΚΥΡΑ)	ΛΙΜΝΟΘΑΛΑΣΣΑ ΑΝΤΙΝΙΩΤΗ (ΚΕΡΚΥΡΑ)	187,95	
13	Φορέας Διαχείρισης Προστατευόμενων Περιοχών Καλαμά – Αχέροντα – Κέρκυρας	GR2230002	ΕΖΔ	ΛΙΜΝΟΘΑΛΑΣΣΑ ΚΟΡΙΣΣΙΩΝ (ΚΕΡΚΥΡΑ)	ΛΙΜΝΟΘΑΛΑΣΣΑ ΚΟΡΙΣΣΙΩΝ (ΚΕΡΚΥΡΑ)	2292,38	
14	Φορέας Διαχείρισης Προστατευόμενων Περιοχών Καλαμά – Αχέροντα – Κέρκυρας	GR2230003	ΕΖΔ - ΖΕΠ	ΑΛΥΚΗ ΛΕΥΚΙΜΗΣ (ΚΕΡΚΥΡΑ)	ΑΛΥΚΗ ΛΕΥΚΙΜΗΣ (ΚΕΡΚΥΡΑ)	242,97	
15	Φορέας Διαχείρισης Προστατευόμενων Περιοχών Καλαμά – Αχέροντα – Κέρκυρας	GR2230004	ΕΖΔ - ΠΤΚΣ	ΝΗΣΟΙ ΠΑΞΟΙ ΚΑΙ ΑΝΤΙΠΑΞΟΙ ΚΑΙ ΕΥΡΥΤΕΡΗ ΘΑΛΑΣΣΙΑ ΠΕΡΙΟΧΗ	ΝΗΣΟΙ ΡΑΧΟΙ ΚΑΙ ΑΝΤΙΡΑΧΟΙ ΚΑΙ ΕΥΡΥΤΕΡΗ ΘΑΛΑΣΣΙΑ ΠΕΡΙΟΧΗ	135527,66	
16	Φορέας Διαχείρισης Προστατευόμενων Περιοχών Καλαμά – Αχέροντα – Κέρκυρας	GR2230005	ΕΖΔ	ΠΑΡΑΚΤΙΑ ΘΑΛΑΣΣΙΑ ΖΩΝΗ ΑΠΟ ΚΑΝΟΝΙ ΕΩΣ ΜΕΣΟΓΓΙ (ΚΕΡΚΥΡΑ)	ΠΑΡΑΚΤΙΑ ΘΑΛΑΣΣΙΑ ΖΩΝΗ ΑΠΟ ΚΑΝΟΝΙ ΕΩΣ ΜΕΣΟΓΓΙ (ΚΕΡΚΥΡΑ)	888	
17	Φορέας Διαχείρισης Προστατευόμενων Περιοχών Καλαμά – Αχέροντα – Κέρκυρας	GR2230007	ΖΕΠ	ΛΙΜΝΟΘΑΛΑΣΣΑ ΚΟΡΙΣΣΙΩΝ (ΚΕΡΚΥΡΑ) ΚΑΙ ΝΗΣΟΣ ΛΑΓΟΥΔΙΑ	ΛΙΜΝΟΘΑΛΑΣΣΑ ΚΟΡΙΣΣΙΩΝ (ΚΕΡΚΥΡΑ) ΚΑΙ ΝΗΣΟΣ ΛΑΓΟΥΔΙΑ	1050,98	
18	Φορέας Διαχείρισης Προστατευόμενων Περιοχών Καλαμά – Αχέροντα – Κέρκυρας	GR2230008	ΖΕΠ	ΔΙΑΠΟΝΤΙΑ ΝΗΣΙΑ (ΟΘΩΝΟΙ, ΕΡΕΙΚΟΥΣΑ, ΜΑΘΡΑΚΙ ΚΑΙ ΒΡΑΧΟΝΗΣΙΔΕΣ)	ΔΙΑΠΟΝΤΙΑ ΝΗΣΙΑ (ΟΘΩΝΟΙ, ΕΡΕΙΚΟΥΣΑ, ΜΑΘΡΑΚΙ ΚΑΙ ΒΡΑΧΟΝΗΣΙΔΕΣ)	10146,26	
19	Φορέας Διαχείρισης Προστατευόμενων Περιοχών Καλαμά – Αχέροντα – Κέρκυρας	GR2230009	ΠΤΚΣ	ΛΙΜΝΟΘΑΛΑΣΣΑ ΑΝΤΙΝΙΩΤΗ ΚΑΙ ΠΟΤΑΜΟΣ ΦΟΝΙΣΣΑΣ (ΚΕΡΚΥΡΑ)	ΛΙΜΝΟΘΑΛΑΣΣΑ ΑΝΤΙΝΙΩΤΗ ΚΑΙ ΠΟΤΑΜΟΣ ΦΟΝΙΣΣΑΣ (ΚΕΡΚΥΡΑ)	81	
20	Φορέας Διαχείρισης Προστατευόμενων Περιοχών Καλαμά – Αχέροντα – Κέρκυρας	GR2230010	ΠΤΚΣ	ΘΑΛΑΣΣΙΑ ΠΕΡΙΟΧΗ ΔΙΑΠΟΝΤΙΩΝ ΝΗΣΩΝ	ΘΑΛΑΣΣΙΑ ΠΕΡΙΟΧΗ ΔΙΑΠΟΝΤΙΩΝ ΝΗΣΩΝ	15327	

α/α ανά ΦΔ σύμφωνα με περ. 3 και 4 του άρθρου 2	ΦΔΠΠ	ΚΩΔΙΚΟΣ	ΚΑΤΗΓΟΡΙΑ	ΟΝΟΜΑΣΙΑ ΤΟΠΟΥ	ΟΝΟΜΑΣΙΑ ΤΟΠΟΥ	ΕΚΤΑΣΗ (ha)	ΠΑΡΑΤΗΡΗΣΕΙΣ
	Κέρκυρας						
3κβ:							
1	Φορέας Διαχείρισης Χελμού – Βουραϊκού	GR2320002	ΕΖΔ	ΟΡΟΣ ΧΕΛΜΟΣ ΚΑΙ ΥΔΑΤΑ ΣΤΥΓΟΣ	ΟΡΟΣ CHELMOS ΚΑΙ ΥΔΑΤΑ ΣΤΥΓΟΣ	17493,03	
2	Φορέας Διαχείρισης Χελμού – Βουραϊκού	GR2320003	ΕΖΔ	ΦΑΡΑΓΓΙ ΒΟΥΡΑΪΚΟΥ	FARANGI VOURAIKOU	2176,31	
3	Φορέας Διαχείρισης Χελμού – Βουραϊκού	GR2320004	ΕΖΔ	ΑΙΣΘΗΤΙΚΟ ΔΑΣΟΣ ΚΑΛΑΒΡΥΤΩΝ	ΑΙΣΘΗΤΙΚΟ ΔΑΣΟΣ ΚΑΛΑΒΡΥΤΩΝ	2386,08	
4	Φορέας Διαχείρισης Χελμού – Βουραϊκού	GR2320005	ΕΖΔ	ΟΡΗ ΜΠΑΡΜΠΑΣ ΚΑΙ ΚΛΟΚΟΣ, ΦΑΡΑΓΓΙ ΣΕΛΙΝΟΥΝΤΑ	ΟΡΙ ΒΑΡΜΠΑΣ ΚΑΙ ΚΛΟΚΟΣ, FARANGI SELINOUNTA	6042,57	
5	Φορέας Διαχείρισης Χελμού – Βουραϊκού	GR2320007	ΕΖΔ - ΠΤΚΣ	ΟΡΟΣ ΠΑΝΑΧΑΪΚΟ – ΣΥΡΑΓΓΕΣ ΠΑΝΑΓΟΠΟΥΛΑΣ	ΟΡΟΣ ΠΑΝΑΧΑΪΚΟ - SYRAGKES ΠΑΝΑΓΟΠΟΥΛΑΣ	12719,51	
6	Φορέας Διαχείρισης Χελμού – Βουραϊκού	GR2320008	ΕΖΔ	ΟΡΟΣ ΕΡΥΜΑΝΘΟΣ	ΟΡΟΣ ΕΡΥΜΑΝΘΟΣ	19332,14	
7	Φορέας Διαχείρισης Χελμού – Βουραϊκού	GR2320009	ΕΖΔ	ΣΠΗΛΑΙΟ ΚΑΣΤΡΙΩΝ	ΣΠΙΛΑΙΟ ΚΑΣΤΡΙΩΝ	308,02	
8	Φορέας Διαχείρισης Χελμού – Βουραϊκού	GR2320010	ΖΕΠ	ΟΡΗ ΜΠΑΡΜΠΑΣ, ΚΛΟΚΟΣ, ΦΑΡΑΓΓΙ ΣΕΛΙΝΟΥΝΤΑ	ΟΡΙ ΒΑΡΜΠΑΣ, ΚΛΟΚΟΣ, FARANGI SELINOUNTA	15705,36	
9	Φορέας Διαχείρισης Χελμού – Βουραϊκού	GR2320012	ΖΕΠ	ΟΡΟΣ ΕΡΥΜΑΝΘΟΣ	ΟΡΟΣ ΕΡΥΜΑΝΘΟΣ	38983,48	
10	Φορέας Διαχείρισης Χελμού – Βουραϊκού	GR2320013	ΖΕΠ	ΟΡΟΣ ΧΕΛΜΟΣ (ΑΡΟΑΝΙΑ) - ΦΑΡΑΓΓΙ ΒΟΥΡΑΪΚΟΥ ΚΑΙ ΠΕΡΙΟΧΗ ΚΑΛΑΒΡΥΤΩΝ	ΟΡΟΣ CHELMOS (AROANIA) - FARANGI VOURAIKOU ΚΑΙ PERIOCHI ΚΑΛΑΒΡΥΤΩΝ	32169,19	
11	Φορέας Διαχείρισης Χελμού – Βουραϊκού	GR2530001	ΕΖΔ	ΚΟΡΥΦΕΣ ΟΡΟΥΣ ΚΥΛΛΙΝΗΣ (ΖΗΡΕΙΑ) ΚΑΙ ΧΑΡΑΔΡΑ ΦΛΑΜΠΟΥΡΙΤΣΑ	ΚΟΡΥΦΕΣ ΟΡΟΥΣ ΚΥΛΛΙΝΗΣ (ZIREIA) ΚΑΙ CHARADRA FLAMPOURITSA	23423,92	
12	Φορέας Διαχείρισης Χελμού – Βουραϊκού	GR2530006	ΖΕΠ	ΟΡΟΣ ΖΗΡΕΙΑ (ΚΥΛΛΙΝΗΣ)	ΟΡΟΣ ΖΙΡΕΙΑ (ΚΥΛΛΙΝΗΣ)	20479,08	

α/α ανά ΦΔ σύμφωνα με περιπτ. παρ. 3 και 4 του άρθρου 2 3κγ:	ΦΔΠΠ	ΚΩΔΙΚΟΣ	ΚΑΤΗΓΟΡΙΑ	ΟΝΟΜΑΣΙΑ ΤΟΠΟΥ	ΟΝΟΜΑΣΙΑ ΤΟΠΟΥ	ΟΝΟΜΑΣΙΑ ΤΟΠΟΥ	ΕΚΤΑΣΗ (ha)	ΠΑΡΑΤΗΡΗΣΕΙΣ
1	Φορέας Διαχείρισης Οροσειράς Ροδόπης	GR1120003	ΕΖΔ	ΟΡΟΣ ΧΑΪΝΤΟΥ - ΚΟΥΛΑ ΚΑΙ ΓΥΡΩ ΚΟΥΡΥΦΕΣ	ΟΡΟΣ ΧΑΪΝΤΟΥ - ΚΟΥΛΑ ΚΑΙ ΓΥΡΩ ΚΟΥΡΥΦΕΣ	ΟΡΟΣ CHAINTOU - KOUILA KAI GYRO KORYFES	3491,99	
2	Φορέας Διαχείρισης Οροσειράς Ροδόπης	GR1140001	ΕΖΔ - ΠΤΚΣ	ΔΑΣΟΣ ΦΡΑΚΤΟΥ	ΔΑΣΟΣ ΦΡΑΚΤΟΥ	DASOS FRAKTOU	7363,05	
3	Φορέας Διαχείρισης Οροσειράς Ροδόπης	GR1140002	ΕΖΔ	ΡΟΔΟΠΗ (ΣΗΜΥΔΑ)	ΡΟΔΟΠΗ (ΣΗΜΥΔΑ)	RODOPH (SIMYDA)	6715,45	
4	Φορέας Διαχείρισης Οροσειράς Ροδόπης	GR1140003	ΕΖΔ	ΠΕΡΙΟΧΗ ΕΛΑΤΙΑ, ΠΥΡΑΜΙΣ ΚΟΥΤΡΑ	ΠΕΡΙΟΧΗ ΕΛΑΤΙΑ, ΠΥΡΑΜΙΣ ΚΟΥΤΡΑ	PERIOCHI ELATIA, PYRAMIS KOUTRA	7447,1	
5	Φορέας Διαχείρισης Οροσειράς Ροδόπης	GR1140004	ΕΖΔ	ΚΟΥΡΥΦΕΣ ΟΡΟΥΣ ΦΑΛΑΚΡΟ	ΚΟΥΡΥΦΕΣ ΟΡΟΥΣ ΦΑΛΑΚΡΟ	KORYFES OROUS FALAKRO	9845,62	
6	Φορέας Διαχείρισης Οροσειράς Ροδόπης	GR1140008	ΖΕΠ	ΚΕΝΤΡΙΚΗ ΡΟΔΟΠΗ ΚΑΙ ΚΟΙΛΑΔΑ ΝΕΣΤΟΥ	ΚΕΝΤΡΙΚΗ ΡΟΔΟΠΗ ΚΑΙ ΚΟΙΛΑΔΑ ΝΕΣΤΟΥ	KENTRIKI RODOPH KAI KOILADA NESTOU	105948,3	
7	Φορέας Διαχείρισης Οροσειράς Ροδόπης	GR1140009	ΖΕΠ	ΟΡΟΣ ΦΑΛΑΚΡΟ	ΟΡΟΣ ΦΑΛΑΚΡΟ	OROS FALAKRO	24961,75	
8	Φορέας Διαχείρισης Οροσειράς Ροδόπης	GR1150005 (τμήμα που ανήκει στην ΠΑΜΘ)	ΕΖΔ - ΠΤΚΣ	ΚΟΥΡΥΦΕΣ ΟΡΟΥΣ ΠΑΓΓΑΙΟ - ΠΗΓΑΙΑ ΝΕΡΑ ΚΕΦΑΛΑΡΙΟΥ ΦΙΛΙΠΠΩΝ - ΣΠΗΛΑΙΟ ΑΡΚΟΥΔΟΣΠΗΛΙΑ	ΚΟΥΡΥΦΕΣ ΟΡΟΥΣ ΠΑΓΓΑΙΟ - ΠΗΓΑΙΑ ΝΕΡΑ ΚΕΦΑΛΑΡΙΟΥ ΦΙΛΙΠΠΩΝ - ΣΠΗΛΑΙΟ ΑΡΚΟΥΔΟΣΠΗΛΙΑ	KORYFES OROUS PANGAIO - PIGAIA NERA KEFALARIOU FILIPPON - SPILAIIO ARKOUDOSPILIA	(τμήμα από) 11533,47	Οι 5 ΠΠ που βρίσκονται πάνω στο διοικητικό όριο των Περιφερειών Κεντρικής και Ανατολικής Μακεδονίας - Θράκης (ΠΚΜ και ΠΑΜΘ αντίστοιχα) εντάσσονται στη χωρική ευθύνη των ΦΔΠΠ Κερκίνης και Οροσειράς Ροδόπης αντίστοιχα, ακολουθώντας τα όρια αυτά. Εξαιρούνται τα τμήματα των ρεμάτων της περιοχής GR1150005, που εντάσσονται εξ' ολοκλήρου στον ΦΔΠΠ Ροδόπης.
9	Φορέας Διαχείρισης Οροσειράς Ροδόπης	GR1150011 (τμήμα που ανήκει στην ΠΑΜΘ)	ΖΕΠ	ΟΡΟΣ ΠΑΓΓΑΙΟ ΚΑΙ ΝΟΤΙΕΣ ΥΠΟΡΕΙΣ ΤΟΥ	ΟΡΟΣ ΠΑΓΓΑΙΟ ΚΑΙ ΝΟΤΙΕΣ ΥΠΟΡΕΙΣ ΤΟΥ	OROS PANGAIO KAI NOTIES YPOREIES TOY	(τμήμα από) 24384	Οι 5 ΠΠ που βρίσκονται πάνω στο διοικητικό όριο των Περιφερειών Κεντρικής και Ανατολικής Μακεδονίας - Θράκης (ΠΚΜ και ΠΑΜΘ αντίστοιχα) εντάσσονται στη χωρική ευθύνη των ΦΔΠΠ Κερκίνης

α/α ανά ΦΔ σύμφωνα με περ. 3 και 4 του άρθρου 2	ΦΔΠΠ	ΚΩΔΙΚΟΣ	ΚΑΤΗΓΟΡΙΑ	ΟΝΟΜΑΣΙΑ ΤΟΠΟΥ	ΟΝΟΜΑΣΙΑ ΤΟΠΟΥ	ΕΚΤΑΣΗ (ha)	ΠΑΡΑΤΗΡΗΣΕΙΣ
10	Φορέας Διαχείρισης Οροσειράς Ροδόπης	GR1260004 (τμήμα που ανήκει στην ΠΑΜΘ)	ΕΖΔ - ΠΤΚΣ	ΚΟΡΥΦΕΣ ΟΡΟΥΣ ΜΕΝΟΙΚΙΟΝ – ΟΡΟΣ ΚΟΥΣΚΟΥΡΑΣ - ΥΨΩΜΑ - ΣΠΗΛΛΑΙΟ ΠΕΛΑΔΕ	ΚΟΡΥΦΕΣ ΟΡΟΥΣ ΜΕΝΟΙΚΙΟΝ - ΟΡΟΣ ΚΟΥΣΚΟΥΡΑΣ - ΥΨΩΜΑ - ΣΠΗΛΑΙΟ ΠΕΛΑΔΕ	(τμήμα από) 24011,69	και Οροσειράς Ροδόπης αντίστοιχα, ακολουθώντας τα όρια αυτά. Οι 5 ΠΠ που βρίσκονται πάνω στο διοικητικό όριο των Περιφερειών Κεντρικής και Ανατολικής Μακεδονίας - Θράκης (ΠΚΜ και ΠΑΜΘ αντίστοιχα) εντάσσονται στη χωρική ευθύνη των ΦΔΠΠ Κερκίνης και Οροσειράς Ροδόπης αντίστοιχα, ακολουθώντας τα όρια αυτά.
11	Φορέας Διαχείρισης Οροσειράς Ροδόπης	GR1260005 (τμήμα που ανήκει στην ΠΑΜΘ)	ΕΖΔ	ΚΟΡΥΦΕΣ ΟΡΟΥΣ ΟΡΒΙΛΟΣ	ΚΟΡΥΦΕΣ ΟΡΟΥΣ ΟΡΒΙΛΟΣ	(τμήμα από) 4871,04	Οι 5 ΠΠ που βρίσκονται πάνω στο διοικητικό όριο των Περιφερειών Κεντρικής και Ανατολικής Μακεδονίας - Θράκης (ΠΚΜ και ΠΑΜΘ αντίστοιχα) εντάσσονται στη χωρική ευθύνη των ΦΔΠΠ Κερκίνης και Οροσειράς Ροδόπης αντίστοιχα, ακολουθώντας τα όρια αυτά.
12	Φορέας Διαχείρισης Οροσειράς Ροδόπης	GR1260009 (τμήμα που ανήκει στην ΠΑΜΘ)	ΖΕΠ	ΚΟΙΛΑΔΑ ΤΙΜΙΟΥ ΠΡΟΔΡΟΜΟΥ - ΜΕΝΟΙΚΙΟΝ	ΚΟΙΛΑΔΑ ΤΙΜΙΟΥ ΠΡΟΔΡΟΜΟΥ - ΜΕΝΟΙΚΙΟΝ	(τμήμα από) 29650,86	Οι 5 ΠΠ που βρίσκονται πάνω στο διοικητικό όριο των Περιφερειών Κεντρικής και Ανατολικής Μακεδονίας - Θράκης (ΠΚΜ και ΠΑΜΘ αντίστοιχα) εντάσσονται στη χωρική ευθύνη των ΦΔΠΠ Κερκίνης και Οροσειράς Ροδόπης αντίστοιχα, ακολουθώντας τα όρια αυτά.
3κδ:							
1	Φορέας Διαχείρισης Προστατευόμενων Περιοχών Δωδεκανήσου	GR4210001	ΕΖΔ - ΠΤΚΣ	ΚΑΣΟΣ ΚΑΙ ΚΑΣΟΝΗΣΙΑ – ΕΥΡΥΤΕΡΗ ΘΑΛΑΣΣΙΑ ΠΕΡΙΟΧΗ	ΚΑΣΟΣ ΚΑΙ ΚΑΣΟΝΗΣΙΑ - ΕΥΡΥΤΕΡΗ ΘΑΛΑΣΣΙΑ ΠΕΡΙΟΧΗ	21487,7	
2	Φορέας Διαχείρισης Προστατευόμενων Περιοχών Δωδεκανήσου	GR4210002	ΕΖΔ	ΚΕΝΤΡΙΚΗ ΚΑΡΠΑΘΟΣ: ΚΑΛΗ ΛΙΜΝΗ - ΛΑΣΤΟΣ - ΚΥΡΑ ΠΑΝΑΓΙΑ ΚΑΙ ΠΑΡΑΚΤΙΑ ΘΑΛΑΣΣΙΑ	ΚΕΝΤΡΙΚΗ ΚΑΡΠΑΘΟΣ: ΚΑΛΗ ΛΙΜΝΗ - ΛΑΣΤΟΣ - ΚΥΡΑ ΠΑΝΑΓΙΑ ΚΑΙ ΠΑΡΑΚΤΙΑ ΘΑΛΑΣΣΙΑ	9321,9	

α/α ανά ΦΔ σύμφωνα με περπτ. παρ. 3 και 4 του άρθρου 2	ΦΔΠΠ	ΚΩΔΙΚΟΣ	ΚΑΤΗΓΟΡΙΑ	ΟΝΟΜΑΣΙΑ ΤΟΠΟΥ	ΟΝΟΜΑΣΙΑ ΤΟΠΟΥ	ΕΚΤΑΣΗ (ha)	ΠΑΡΑΤΗΡΗΣΕΙΣ
				ΖΩΝΗ	ΖΩΝΗ		
3	Φορέας Διαχείρισης Προστατευόμενων Περιοχών Δωδεκανήσου	GR4210003	ΕΖΔ - ΖΕΠ	ΒΟΡΕΙΑ ΚΑΡΠΑΘΟΣ ΚΑΙ ΣΑΡΙΑ ΚΑΙ ΠΑΡΑΚΤΙΑ ΘΑΛΑΣΣΙΑ ΖΩΝΗ	ΒΟΡΕΙΑ ΚΑΡΠΑΘΟΣ ΚΑΙ ΣΑΡΙΑ ΚΑΙ ΠΑΡΑΚΤΙΑ ΘΑΛΑΣΣΙΑ ΖΩΝΗ	11297,98	
4	Φορέας Διαχείρισης Προστατευόμενων Περιοχών Δωδεκανήσου	GR4210004	ΕΖΔ	ΚΑΣΤΕΛΛΟΡΙΖΟ ΚΑΙ ΝΗΣΙΔΕΣ ΡΩ ΚΑΙ ΣΤΡΟΓΓΥΛΗ ΚΑΙ ΠΑΡΑΚΤΙΑ ΘΑΛΑΣΣΙΑ ΖΩΝΗ	ΚΑΣΤΕΛΛΟΡΙΖΟ ΚΑΙ ΝΗΣΙΔΕΣ ΡΩ ΚΑΙ ΣΤΡΟΓΓΥΛΗ ΚΑΙ ΠΑΡΑΚΤΙΑ ΘΑΛΑΣΣΙΑ ΖΩΝΗ	1769,64	
5	Φορέας Διαχείρισης Προστατευόμενων Περιοχών Δωδεκανήσου	GR4210005	ΕΖΔ	ΡΟΔΟΣ: ΑΚΡΑΜΥΤΗΣ, ΑΡΜΕΝΙΣΤΗΣ, ΑΤΤΑΒΥΡΟΣ, ΡΕΜΑΤΑ ΚΑΙ ΘΑΛΑΣΣΙΑ ΖΩΝΗ (ΚΑΡΑΒΟΛΑ - ΟΡΜΟΣ ΓΛΥΦΑΔΑ)	ΡΟΔΟΣ: ΑΚΡΑΜΥΤΗΣ, ΑΡΜΕΝΙΣΤΗΣ, ΑΤΤΑΒΥΡΟΣ, ΡΕΜΑΤΑ ΚΑΙ ΘΑΛΑΣΣΙΑ ΖΩΝΗ (ΚΑΡΑΒΟΛΑ - ΟΡΜΟΣ ΓΛΥΦΑΔΑ)	27696,216	
6	Φορέας Διαχείρισης Προστατευόμενων Περιοχών Δωδεκανήσου	GR4210006	ΕΖΔ	ΡΟΔΟΣ: ΠΡΟΦΗΤΗΣ ΗΛΙΑΣ - ΕΠΤΑ ΠΗΓΕΣ - ΠΕΤΑΛΟΥΔΕΣ - ΡΕΜΑΤΑ	ΡΟΔΟΣ: ΠΡΟΦΗΤΗΣ ΗΛΙΑΣ - ΕΠΤΑ ΠΗΓΕΣ - ΠΕΤΑΛΟΥΔΕΣ - ΡΕΜΑΤΑ	11414,258	
7	Φορέας Διαχείρισης Προστατευόμενων Περιοχών Δωδεκανήσου	GR4210007	ΕΖΔ - ΠΤΚΣ	ΝΟΤΙΑ ΝΙΣΥΡΟΣ ΚΑΙ ΣΤΡΟΓΓΥΛΗ, ΗΦΑΙΣΤΙΑΚΟ ΠΕΔΙΟ ΚΑΙ ΠΑΡΑΚΤΙΑ ΘΑΛΑΣΣΙΑ ΖΩΝΗ	ΝΟΤΙΑ ΝΙΣΥΡΟΣ ΚΑΙ ΣΤΡΟΓΓΥΛΗ, ΗΦΑΙΣΤΙΑΚΟ ΠΕΔΙΟ ΚΑΙ ΠΑΡΑΚΤΙΑ ΘΑΛΑΣΣΙΑ ΖΩΝΗ	17847,82	
8	Φορέας Διαχείρισης Προστατευόμενων Περιοχών Δωδεκανήσου	GR4210008	ΕΖΔ	ΚΩΣ: ΑΚΡΩΤΗΡΙΟ ΛΟΥΡΟΣ - ΛΙΜΝΗ ΨΑΛΙΔΑ - ΟΡΟΣ ΔΙΚΑΙΟΣ - ΑΛΥΚΗ - ΠΑΡΑΚΤΙΑ ΘΑΛΑΣΣΙΑ ΖΩΝΗ	ΚΩΣ: ΑΚΡΩΤΗΡΙΟ ΛΟΥΡΟΣ - ΛΙΜΝΗ ΨΑΛΙΔΙ - ΟΡΟΣ ΔΙΚΑΙΟΣ - ΑΛΥΚΗ - ΠΑΡΑΚΤΙΑ ΘΑΛΑΣΣΙΑ ΖΩΝΗ	10138,28	
9	Φορέας Διαχείρισης Προστατευόμενων Περιοχών Δωδεκανήσου	GR4210009	ΕΖΔ	ΑΣΤΥΠΑΛΛΙΑ: ΑΝΑΤΟΛΙΚΟ ΤΜΗΜΑ, ΓΥΡΩ ΝΗΣΙΔΕΣ ΚΑΙ	ΑΣΤΥΠΑΛΛΙΑ: ΑΝΑΤΟΛΙΚΟ ΤΜΗΜΑ, ΓΥΡΩ ΝΗΣΙΔΕΣ ΚΑΙ	7027,22	

α/α ανά ΦΔ σύμφωνα με περιττ. παρ. 3 και 4 του άρθρου 2	ΦΔΠΠ	ΚΩΔΙΚΟΣ	ΚΑΤΗΓΟΡΙΑ	ΟΝΟΜΑΣΙΑ ΤΟΠΟΥ	ΟΝΟΜΑΣΙΑ ΤΟΠΟΥ	ΕΚΤΑΣΗ (ha)	ΠΑΡΑΤΗΡΗΣΕΙΣ
10	Φορέας Διαχείρισης Προστατευόμενων Περιοχών Δωδεκανήσου	GR4210010	ΕΖΔ	ΟΦΙΔΟΥΣΑ ΚΑΙ ΘΑΛΑΣΣΙΑ ΖΩΝΗ (ΑΚΡ. ΛΑΝΤΡΑ - ΑΚΡ. ΒΡΥΣΗ)	ΟΦΙΔΟΥΣΑ ΚΑΙ ΘΑΛΑΣΣΙΑ ΖΩΝΗ (ΑΚΡ. ΛΑΝΤΡΑ - ΑΚΡ. ΒΡΥΣΗ)	12407,54	
11	Φορέας Διαχείρισης Προστατευόμενων Περιοχών Δωδεκανήσου	GR4210011	ΕΖΔ	ΑΡΚΟΙ, ΛΕΙΨΟΙ, ΑΓΑΘΟΝΗΣΙ ΚΑΙ ΒΡΑΧΟΝΗΣΙΔΕΣ	ΑΡΚΟΙ, ΛΕΙΨΟΙ, ΑΓΑΘΟΝΗΣΙ ΚΑΙ ΒΡΑΧΟΝΗΣΙΔΕΣ	4568,43	
12	Φορέας Διαχείρισης Προστατευόμενων Περιοχών Δωδεκανήσου	GR4210014	ΖΕΠ	ΒΡΑΧΟΝΗΣΙΑ ΝΟΤΙΟΥ ΑΙΓΑΙΟΥ: ΒΕΛΟΠΟΥΛΑ, ΦΑΛΚΟΝΕΡΑ, ΑΝΑΝΕΣ, ΧΡΗΣΤΙΑΝΑ, ΠΑΧΕΙΑ, ΦΤΕΝΟ, ΜΑΚΡΑ, ΑΣΤΑΚΙΔΟΝΗΣΙΑ, ΣΥΡΝΑ - ΓΥΡΩ ΝΗΣΙΑ ΚΑΙ ΘΑΛΑΣΣΙΑ ΖΩΝΗ	ΒΡΑΧΟΝΗΣΙΑ ΝΟΤΙΟΥ ΑΙΓΑΙΟΥ: ΒΕΛΟΠΟΥΛΑ, ΦΑΛΚΟΝΕΡΑ, ΑΝΑΝΕΣ, ΧΡΗΣΤΙΑΝΑ, ΡΑΧΕΙΑ, ΦΤΕΝΟ, ΜΑΚΡΑ, ΑΣΤΑΚΙΔΟΝΗΣΙΑ, ΣΥΡΝΑ - ΓΥΡΩ ΝΗΣΙΑ ΚΑΙ ΘΑΛΑΣΣΙΑ ΖΩΝΗ	61,97	
13	Φορέας Διαχείρισης Προστατευόμενων Περιοχών Δωδεκανήσου	GR4210019	ΖΕΠ	ΝΗΣΙΔΕΣ ΠΑΤΜΟΥ: ΠΕΤΡΟΚΑΡΑΒΟ, ΑΝΥΔΡΟΣ	ΝΗΣΙΔΕΣ ΠΑΤΜΟΥ: ΠΕΤΡΟΚΑΡΑΒΟ, ΑΝΥΔΡΟΣ	18847,26	
14	Φορέας Διαχείρισης Προστατευόμενων Περιοχών Δωδεκανήσου	GR4210020	ΖΕΠ	ΝΗΣΙΔΕΣ ΚΑΛΥΜΝΟΥ: ΕΠΑΝΩ ΝΕΡΑ, ΣΑΡΙ, ΤΕΛΕΝΔΟΣ ΚΑΙ ΘΑΛΑΣΣΙΑ ΠΕΡΙΟΧΗ	ΝΗΣΙΔΕΣ ΚΑΛΥΜΝΟΥ: ΕΠΑΝΩ ΝΕΡΑ, ΣΑΡΙ, ΤΕΛΕΝΔΟΣ ΚΑΙ ΘΑΛΑΣΣΙΑ ΠΕΡΙΟΧΗ		Η συγκεκριμένη περιοχή εμπίπτει στη χωρική αρμοδιότητα των Δωδεκανήσων και των Κυκλάδων. Στον συγκεκριμένο Φορέα Διαχείρισης εντάσσεται το τμήμα που ανήκει στην Π.Ε. Δωδεκανήσου.
15	Φορέας Διαχείρισης Προστατευόμενων Περιοχών Δωδεκανήσου	GR4210021	ΖΕΠ	ΝΗΣΟΙ ΚΙΝΑΡΟΣ ΚΑΙ ΛΕΒΙΘΑ ΚΑΙ ΝΗΣΙΔΕΣ ΛΙΑΔΙΑ, ΠΛΑΚΑ, ΓΛΑΡΟΣ, ΜΑΥΡΑ ΚΑΙ ΘΑΛΑΣΣΙΑ ΠΕΡΙΟΧΗ	ΝΗΣΟΙ ΚΙΝΑΡΟΣ ΚΑΙ ΛΕΒΙΘΑ ΚΑΙ ΝΗΣΙΔΕΣ ΛΙΑΔΙΑ, ΠΛΑΚΑ, ΓΛΑΡΟΣ, ΜΑΥΡΑ ΚΑΙ ΘΑΛΑΣΣΙΑ ΠΕΡΙΟΧΗ	28328,07	

α/α ανά ΦΔ σύμφωνα με περιπτ. παρ. 3 και 4 του άρθρου 2	ΦΔΠΠ	ΚΩΔΙΚΟΣ	ΚΑΤΗΓΟΡΙΑ	ΟΝΟΜΑΣΙΑ ΤΟΠΟΥ	ΟΝΟΜΑΣΙΑ ΤΟΠΟΥ	ΕΚΤΑΣΗ (ha)	ΠΑΡΑΤΗΡΗΣΕΙΣ
16	Φορέας Διαχείρισης Προστατευόμενων Περιοχών Δωδεκανήσου	GR4210022	ΖΕΠ	ΛΙΓΝΟ, ΦΩΚΙΟΝΗΣΙΑ, ΚΑΤΣΑΓΡΕΛΙ, ΠΟΝΤΙΚΟΥΣΣΑ, ΦΙΔΟΥΣΣΑ, ΚΤΕΝΙΑ ΚΑΙ ΘΑΛΑΣΣΙΑ ΠΕΡΙΟΧΗ	ΦΟΚΙΟΝΙΣΙΑ, ΚΑΤΣΑΓΡΕΛΙ, ΡΟΝΤΙΚΟΥΣΣΑ, ΟΦΙΔΟΥΣΣΑ, ΚΤΕΝΙΑ ΚΑΙ ΘΑΛΑΣΣΙΑ ΠΕΡΙΟΧΗ	941,84	
17	Φορέας Διαχείρισης Προστατευόμενων Περιοχών Δωδεκανήσου	GR4210023	ΖΕΠ	ΝΗΣΟΣ ΣΥΡΝΑ ΚΑΙ ΝΗΣΙΔΕΣ ΜΕΓΑΛΟΣ ΑΔΕΛΦΟΣ, ΜΙΚΡΟΣ ΑΔΕΛΦΟΣ, ΚΑΤΣΙΚΑΣ, ΜΕΣΟΝΗΣΙ, ΠΛΑΚΙΔΑ, ΣΤΕΦΑΝΙΑ, ΝΑΥΑΓΙΟ	ΝΗΣΟΣ ΣΥΡΝΑ ΚΑΙ ΝΗΣΙΔΕΣ ΜΕΓΑΛΟΣ ΑΔΕΛΦΟΣ, ΜΙΚΡΟΣ ΑΔΕΛΦΟΣ, ΚΑΤΣΙΚΑΣ, ΜΕΣΟΝΗΣΙ, ΠΛΑΚΙΔΑ, ΣΤΕΦΑΝΙΑ, ΝΑΥΑΓΙΟ	351,32	
18	Φορέας Διαχείρισης Προστατευόμενων Περιοχών Δωδεκανήσου	GR4210024	ΖΕΠ	ΝΗΣΙΔΕΣ ΚΑΡΠΑΘΙΟΥ ΠΕΛΑΓΟΥΣ: ΜΕΓΑΛΟ ΣΟΦΡΑΝΟ, ΣΟΧΑΣ, ΜΙΚΡΟ ΣΟΦΡΑΝΟ, ΑΥΓΟ, ΔΙΒΟΥΝΙΑ, ΧΑΜΗΛΗ, ΑΣΤΑΚΙΔΟΝΗΣΙΑ	ΝΗΣΙΔΕΣ ΚΑΡΠΑΘΙΟΥ ΠΕΛΑΓΟΥΣ: ΜΕΓΑΛΟ ΣΟΦΡΑΝΟ, ΣΟΧΑΣ, ΜΙΚΡΟ ΣΟΦΡΑΝΟ, ΑΥΓΟ, ΔΙΒΟΥΝΙΑ, ΧΑΜΗΛΗ, ΑΣΤΑΚΙΔΟΝΗΣΙΑ	17774,71	
19	Φορέας Διαχείρισης Προστατευόμενων Περιοχών Δωδεκανήσου	GR4210025	ΖΕΠ	ΝΗΣΟΣ ΤΗΛΟΣ ΚΑΙ ΝΗΣΙΔΕΣ: ΑΝΤΙΤΗΛΟΣ, ΠΕΛΕΚΟΥΣΑ, ΓΑΪΔΟΥΡΟΝΗΣΙ, ΓΙΑΚΟΥΜΗΣ, ΑΓΙΟΣ ΑΝΔΡΕΑΣ, ΠΡΑΣΟΥΔΑ, ΝΗΣΙ ΚΑΙ ΘΑΛΑΣΣΙΑ ΠΕΡΙΟΧΗ	ΝΗΣΟΣ ΤΙΛΟΣ ΚΑΙ ΝΗΣΙΔΕΣ: ΑΝΤΙΤΙΛΟΣ, ΠΕΛΕΚΟΥΣΑ, ΓΑΪΔΟΥΡΟΝΗΣΙ, ΓΙΑΚΟΥΜΙΣ, ΑΓΙΟΣ ΑΝΔΡΕΑΣ, ΠΡΑΣΟΥΔΑ, ΝΗΣΙ ΚΑΙ ΘΑΛΑΣΣΙΑ ΠΕΡΙΟΧΗ	9879,1	

α/α ανά ΦΔ σύμφωνα με περπτ. παρ. 3 και 4 του άρθρου 2	ΦΔΠΠ	ΚΩΔΙΚΟΣ	ΚΑΤΗΓΟΡΙΑ	ΟΝΟΜΑΣΙΑ ΤΟΠΟΥ	ΟΝΟΜΑΣΙΑ ΤΟΠΟΥ	ΕΚΤΑΣΗ (ha)	ΠΑΡΑΤΗΡΗΣΕΙΣ
20	Φορέας Διαχείρισης Προστατευόμενων Περιοχών Δωδεκανήσου	GR4210026	ΖΕΠ	ΓΙΑΛΕΣΙΝΟ, ΟΞΕΙΑ, ΧΟΝΔΡΟΣ, ΠΛΑΤΥ, ΝΙΜΟΣ ΚΑΙ ΘΑΛΑΣΣΙΑ ΠΕΡΙΟΧΗ ΝΗΣΟΥ ΣΥΜΙΣ	ΓΙΑΛΕΣΙΝΟ, ΟΞΕΙΑ, ΧΟΝΔΡΟΣ, ΠΛΑΤΥ, ΝΙΜΟΣ ΚΑΙ ΘΑΛΑΣΣΙΑ ΠΕΡΙΟΧΗ ΝΗΣΟΥ ΣΥΜΙΣ	35278,88	
21	Φορέας Διαχείρισης Προστατευόμενων Περιοχών Δωδεκανήσου	GR4210027	ΖΕΠ	ΝΗΣΟΣ ΧΑΛΚΗ ΚΑΙ ΝΗΣΙΑΔΕΣ: ΚΟΛΟΦΩΝΑ, ΡΑΝΟ ΠΡΑΣΣΟΥΔΑ, ΤΡΑΓΟΥΣΑ, ΣΤΡΟΓΓΥΛΗ, ΑΠΟΣ ΘΕΟΔΩΡΟΣ, ΜΑΕΛΟΝΗΣΙ, ΑΛΙΜΙΑ, ΚΡΕΒΒΑΤΙ, ΝΗΣΑΚΙ, ΜΑΚΡΥ ΚΑΙ ΘΑΛΑΣΣΙΑ ΠΕΡΙΟΧΗ	ΝΙΣΟΣ ΧΑΛΚΙ ΚΑΙ ΝΙΣΙΔΕΣ: ΚΟΛΟΦΩΝΑ, ΡΑΝΟ ΠΡΑΣΟΥΔΑ, ΤΡΑΓΟΥΣΑ, STRONGYLI, AGIOS THEODOROS, ΜΑΕΛΟΝΙΣΙ, ΑΛΙΜΙΑ, ΚΡΕΒΒΑΤΙ, ΝΙΣΑΚΙ, ΜΑΚΡΥ ΚΑΙ ΘΑΛΑΣΣΙΑ ΠΕΡΙΟΧΗ	435,59	
22	Φορέας Διαχείρισης Προστατευόμενων Περιοχών Δωδεκανήσου	GR4210028	ΖΕΠ	ΝΗΣΟΣ ΚΑΣΟΣ ΚΑΙ ΣΥΜΠΛΕΓΜΑ ΚΑΣΟΝΗΣΙΩΝ ΚΑΙ ΘΑΛΑΣΣΙΑ ΠΕΡΙΟΧΗ	ΝΙΣΟΣ ΚΑΣΟΣ ΚΑΙ ΣΥΜΠΛΕΓΜΑ ΚΑΣΟΝΙΣΙΩΝ ΚΑΙ ΘΑΛΑΣΣΙΑ ΠΕΡΙΟΧΗ	15929,16	
23	Φορέας Διαχείρισης Προστατευόμενων Περιοχών Δωδεκανήσου	GR4210029	ΖΕΠ	ΑΝΑΤΟΛΙΚΗ ΡΟΔΟΣ: ΠΡΟΦΗΤΗΣ ΗΛΙΑΣ - ΕΠΤΑ ΠΗΓΕΣ - ΕΚΒΟΛΗ ΛΟΥΤΑΝΗ - ΚΑΤΕΡΓΟ, ΡΕΜΑ ΓΑΔΟΥΡΑ - ΧΕΡΣΟΝΗΣΟΣ ΛΙΝΔΟΥ - ΝΗΣΙΑΔΕΣ ΠΕΝΤΑΝΗΣΑ ΚΑΙ ΤΕΤΡΑΠΟΛΙΣ, ΛΟΦΟΣ ΨΑΛΙΔΙ	ΑΝΑΤΟΛΙΚΗ ΡΟΔΟΣ: ΠΡΟΦΗΤΗΣ ΗΛΙΑΣ - ΕΠΤΑ ΠΗΓΕΣ - ΕΚΒΟΛΗ ΛΟΥΤΑΝΗ - ΚΑΤΕΡΓΟ, ΡΕΜΑ ΓΑΔΟΥΡΑ - ΧΕΡΣΟΝΗΣΟΣ ΛΙΝΔΟΥ - ΝΙΣΙΔΕΣ ΠΕΝΤΑΝΗΣΑ ΚΑΙ ΤΕΤΡΑΠΟΛΙΣ, ΛΟΦΟΣ ΨΑΛΙΔΙ	13441,91	
24	Φορέας Διαχείρισης Προστατευόμενων Περιοχών Δωδεκανήσου	GR4210030	ΖΕΠ	ΔΥΤΙΚΗ ΡΟΔΟΣ: ΟΡΗ ΑΤΤΑΒΥΡΟΣ ΚΑΙ ΑΚΡΑΜΥΤΗΣ, ΤΕΧΝΗΤΗ ΛΙΜΝΗ ΑΠΟΛΑΚΚΙΑΣ	ΔΥΤΙΚΗ ΡΟΔΟΣ: ΟΡΗ ΑΤΤΑΒΥΡΟΣ & ΑΚΡΑΜΥΤΙΣ, ΤΕΧΝΗΤΗ ΛΙΜΝΗ ΑΠΟΛΑΚΚΙΑΣ ΚΑΙ	13103,17	

α/α ανά ΦΔ σύμφωνα με περριτ. παρ. 3 και 4 του άρθρου 2	ΦΔΠΠ	ΚΩΔΙΚΟΣ	ΚΑΤΗΓΟΡΙΑ	ΟΝΟΜΑΣΙΑ ΤΟΠΟΥ	ΟΝΟΜΑΣΙΑ ΤΟΠΟΥ	ΕΚΤΑΣΗ (ha)	ΠΑΡΑΤΗΡΗΣΕΙΣ
25	Φορέας Διαχείρισης Προστατευόμενων Περιοχών Δωδεκανήσου	GR4210031	ΖΕΠ	ΚΑΙ ΝΗΣΙΔΕΣ ΓΕΩΡΓΙΟΥ, ΣΤΡΟΓΓΥΛΗ, ΧΤΕΝΙΕΣ ΚΑΙ ΚΑΡΑΒΟΛΑΣ	ΝΙΣΙΔΕΣ ΓΕΩΡΓΙΟΥ, STRONGYLI, CHTENIES & KARAVOLAS	2923,39	
26	Φορέας Διαχείρισης Προστατευόμενων Περιοχών Δωδεκανήσου	GR4210032	ΖΕΠ	ΝΟΤΙΟ ΑΚΡΟ ΡΟΔΟΥ, ΠΡΑΣΟΝΗΣΙ, ΥΓΡΟΤΟΠΟΣ ΛΙΒΑΔΙ ΚΑΤΤΑΒΙΑΣ	ΝΟΤΙΟ ΑΚΡΟ ΡΟΔΟΥ, PRASSONISI, YGROTOPOS LIVADI KATTAVIAS	4730,82	
27	Φορέας Διαχείρισης Προστατευόμενων Περιοχών Δωδεκανήσου	GR4210033	ΠΤΚΣ	ΘΑΛΑΣΣΙΑ ΠΕΡΙΟΧΗ ΝΟΤΙΑΣ ΠΑΤΜΟΥ	THALASSIA PERIOCHI NOTIAS PATMOU	4414	
28	Φορέας Διαχείρισης Προστατευόμενων Περιοχών Δωδεκανήσου	GR4210034	ΖΕΠ	ΝΗΣΙΔΕΣ ΒΟΡΕΙΩΝ ΔΩΔΕΚΑΝΗΣΩΝ ΚΑΙ ΘΑΛΑΣΣΙΑ ΠΕΡΙΟΧΗ	ΝΙΣΙΔΕΣ ΒΟΡΕΙΩΝ ΔΟΔΕΚΑΝΙΣΩΝ ΚΑΙ THALASSIA PERIOCHI	47118,06	
29	Φορέας Διαχείρισης Προστατευόμενων Περιοχών Δωδεκανήσου	GR4220012 (τμήμα που ανήκει στην Π.Ε. Δωδεκανήσου)	ΕΖΔ	ΒΟΡΕΙΑ ΑΜΟΡΤΟΣ ΚΑΙ ΚΙΝΑΡΟΣ, ΛΕΒΙΘΑ, ΜΑΥΡΑ, ΓΛΑΡΟΣ ΚΑΙ ΘΑΛΑΣΣΙΑ ΖΩΝΗ	ΒΟΡΕΙΑ ΑΜΟΡΓΟΣ ΚΑΙ ΚΙΝΑΡΟΣ, LEVITHA, MAVRA, GLAROS ΚΑΙ THALASSIA ZONI	(τμήμα από) 6062,45	Η συγκεκριμένη περιοχή εμπίπτει στη χωρική αρμοδιότητα των Δωδεκανήσων και των Κυκλάδων. Στον συγκεκριμένο Φορέα Διαχείρισης εντάσσεται το τμήμα που ανήκει στην Π.Ε. Δωδεκανήσου.
3κε:							
1	Φορέας Διαχείρισης Κάρλας – Μαυροβουνίου – Κεφαλόβρυσου Βελεστίνου – Δέλτα Πηνειού	GR1420003	ΕΖΔ	ΑΙΣΘΗΤΙΚΟ ΔΑΣΟΣ ΟΣΣΑΣ	ΑΙΣΘΗΤΙΚΟ ΔΑΣΟΣ ΟΣΣΑΣ	19580,19	
2	Φορέας Διαχείρισης Κάρλας – Μαυροβουνίου – Κεφαλόβρυσου Βελεστίνου – Δέλτα Πηνειού	GR1420004	ΕΖΔ - ΠΤΚΣ	ΚΑΡΛΑ - ΜΑΥΡΟΒΟΥΝΙ - ΚΕΦΑΛΟΒΡΥΣΟ ΒΕΛΕΣΤΙΝΟΥ - ΝΕΟΧΩΡΙ	ΚΑΡΛΑ - ΜΑΥΡΟΒΟΥΝΙ - ΚΕΦΑΛΟΒΡΥΣΟ ΒΕΛΕΣΤΙΝΟΥ - ΝΕΟΧΩΡΙ	47050,5	
3	Φορέας Διαχείρισης Κάρλας – Μαυροβουνίου – Κεφαλόβρυσου Βελεστίνου –	GR1420005	ΕΖΔ - ΖΕΠ	ΑΙΣΘΗΤΙΚΟ ΔΑΣΟΣ ΚΟΙΛΑΔΑΣ ΤΕΜΠΩΝ	ΑΙΣΘΗΤΙΚΟ ΔΑΣΟΣ ΚΟΙΛΑΔΑΣ ΤΕΜΠΩΝ	1335,87	

α/α ανά ΦΔ σύμφωνα με περπτ. παρ. 3 και 4 του άρθρου 2	ΦΔΠΠ	ΚΩΔΙΚΟΣ	ΚΑΤΗΓΟΡΙΑ	ΟΝΟΜΑΣΙΑ ΤΟΠΟΥ	ΟΝΟΜΑΣΙΑ ΤΟΠΟΥ	ΕΚΤΑΣΗ (ha)	ΠΑΡΑΤΗΡΗΣΕΙΣ
	Δέλτα Πηνειού						
4	Φορέας Διαχείρισης Κάρλας – Μαυροβουνίου – Κεφαλόβρυσου Βελεστίνου – Δέλτα Πηνειού	GR1420006	ΖΕΠ	ΟΡΟΣ ΜΑΥΡΟΒΟΥΝΙ	ΟΡΟΣ ΜΑΥΡΟΒΟΥΝΙ	37126,92	
5	Φορέας Διαχείρισης Κάρλας – Μαυροβουνίου – Κεφαλόβρυσου Βελεστίνου – Δέλτα Πηνειού	GR1420007	ΖΕΠ	ΟΡΟΣ ΟΣΣΑ	ΟΡΟΣ ΟΣΣΑ	24125,98	
6	Φορέας Διαχείρισης Κάρλας – Μαυροβουνίου – Κεφαλόβρυσου Βελεστίνου – Δέλτα Πηνειού	GR1420009	ΖΕΠ	ΣΤΕΝΑ ΚΑΛΑΜΑΚΙΟΥ ΚΑΙ ΟΡΗ ΖΑΡΚΟΥ	ΣΤΕΝΑ ΚΑΛΑΜΑΚΙΟΥ ΚΑΙ ΟΡΗ ΖΑΡΚΟΥ	4169,49	
7	Φορέας Διαχείρισης Κάρλας – Μαυροβουνίου – Κεφαλόβρυσου Βελεστίνου – Δέλτα Πηνειού	GR1420010	ΕΖΔ	ΣΤΕΝΑ ΚΑΛΑΜΑΚΙΟΥ	ΣΤΕΝΑ ΚΑΛΑΜΑΚΙΟΥ	474,19	
8	Φορέας Διαχείρισης Κάρλας – Μαυροβουνίου – Κεφαλόβρυσου Βελεστίνου – Δέλτα Πηνειού	GR1420011	ΖΕΠ	ΠΕΡΙΟΧΗ ΘΕΣΣΑΛΙΚΟΥ ΚΑΜΠΟΥ	ΠΕΡΙΟΧΗ ΘΕΣΣΑΛΙΚΟΥ ΚΑΜΠΟΥ	95596,12	
9	Φορέας Διαχείρισης Κάρλας – Μαυροβουνίου – Κεφαλόβρυσου Βελεστίνου – Δέλτα Πηνειού	GR1420012	ΖΕΠ	ΠΕΡΙΟΧΗ ΦΑΡΣΑΛΩΝ	ΠΕΡΙΟΧΗ ΦΑΡΣΑΛΩΝ	4928,54	
10	Φορέας Διαχείρισης Κάρλας – Μαυροβουνίου – Κεφαλόβρυσου Βελεστίνου – Δέλτα Πηνειού	GR1420013	ΖΕΠ	ΠΕΡΙΟΧΗ ΤΥΡΝΑΒΟΥ	ΠΕΡΙΟΧΗ ΤΥΡΝΑΒΟΥ	9476,99	
11	Φορέας Διαχείρισης Κάρλας – Μαυροβουνίου – Κεφαλόβρυσου Βελεστίνου – Δέλτα Πηνειού	GR1420014	ΖΕΠ	ΠΕΡΙΟΧΗ ΕΛΑΣΣΟΝΑΣ	ΠΕΡΙΟΧΗ ΕΛΑΣΣΟΝΑΣ	7369,38	
12	Φορέας Διαχείρισης Κάρλας	GR1420015	ΖΕΠ	ΔΕΛΤΑ ΠΗΝΕΙΟΥ	ΔΕΛΤΑ ΠΗΝΕΙΟΥ	3359,16	

α/α ανά ΦΔ σύμφωνα με περπτ. παρ. 3 και 4 του άρθρου 2	ΦΔΠΠ	ΚΩΔΙΚΟΣ	ΚΑΤΗΓΟΡΙΑ	ΟΝΟΜΑΣΙΑ ΤΟΠΟΥ	ΟΝΟΜΑΣΙΑ ΤΟΠΟΥ	ΕΚΤΑΣΗ (ha)	ΠΑΡΑΤΗΡΗΣΕΙΣ
	– Μαυροβουνίου – Κεφαλόβρυσου Βελεστίου – Δέλτα Πηνειού						
13	Φορέας Διαχείρισης Κάρλας – Μαυροβουνίου – Κεφαλόβρυσου Βελεστίου – Δέλτα Πηνειού	GR1430001	ΕΖΔ - ΠΤΚΣ	ΟΡΟΣ ΠΗΛΙΟ ΚΑΙ ΠΑΡΑΚΤΙΑ ΘΑΛΑΣΣΙΑ ΖΩΝΗ - ΣΠΗΛΑΙΑ ΜΑΛΑΚΙ ΚΑΙ ΣΚΕΡΟΝΙ	ΟΡΟΣ ΡΙΛΙΟ ΚΑΙ ΠΑΡΑΚΤΙΑ ΘΑΛΑΣΣΙΑ ΖΩΝΗ - ΣΠΗΛΑΙΑ ΜΑΛΑΚΙ ΚΑΙ ΣΚΕΡΟΝΙ	31469,16	
14	Φορέας Διαχείρισης Κάρλας – Μαυροβουνίου – Κεφαλόβρυσου Βελεστίου – Δέλτα Πηνειού	GR1430002	ΕΖΔ	ΚΟΥΡΙ ΑΛΜΥΡΟΥ - ΑΠΟΣ ΣΕΡΑΦΕΙΜ	ΚΟΥΡΙ ΑΛΜΥΡΟΥ - ΑΓΙΟΣ ΣΕΡΑΦΕΙΜ	100,23	
15	Φορέας Διαχείρισης Κάρλας – Μαυροβουνίου – Κεφαλόβρυσου Βελεστίου – Δέλτα Πηνειού	GR1430007	ΖΕΠ	ΠΕΡΙΟΧΗ ΤΑΜΙΕΥΤΗΡΩΝ ΠΡΩΗΝ ΛΙΜΝΗΣ ΚΑΡΛΑΣ	ΠΕΡΙΟΧΗ ΤΑΜΙΕΥΤΗΡΩΝ ΠΡΩΙΝ ΛΙΜΝΗΣ ΚΑΡΛΑΣ	12416,33	
16	Φορέας Διαχείρισης Κάρλας – Μαυροβουνίου – Κεφαλόβρυσου Βελεστίου – Δέλτα Πηνειού	GR1430008	ΖΕΠ	ΟΡΟΣ ΠΗΛΙΟ	ΟΡΟΣ ΡΙΛΙΟ	36193,78	
3κατ:							
1	Φορέας Διαχείρισης Εθνικού Πάρκου Σχινιά – Μαραθώνα, Υμηττού και Νοτιοανατολικής Αττικής	GR2420016 (δυτικό τμήμα)	ΖΕΠ	ΘΑΛΑΣΣΙΑ ΠΕΡΙΟΧΗ ΝΟΤΙΟΥ ΕΥΒΟΪΚΟΥ ΚΟΛΠΟΥ	ΘΑΛΑΣΣΙΑ ΠΕΡΙΟΧΗ ΝΟΤΙΟΥ ΕΥΒΟΪΚΟΥ ΚΟΛΠΟΥ	(τμήμα από) 52163	Στον Φορέα Διαχείρισης Εθνικού Πάρκου Σχινιά – Μαραθώνα εντάσσεται το τμήμα της περιοχής που ανήκει στην Περιφέρεια Αττικής.
2	Φορέας Διαχείρισης Εθνικού Πάρκου Σχινιά – Μαραθώνα, Υμηττού και Νοτιοανατολικής Αττικής	GR2510005	ΠΤΚΣ	ΘΑΛΑΣΣΙΑ ΠΕΡΙΟΧΗ ΠΛΥΣΑΝΙΑ – ΥΠΟΘΑΛΑΣΣΙΑ ΗΦΑΙΣΤΕΙΑ ΜΕΘΑΝΩΝ	ΘΑΛΑΣΣΙΑ ΠΕΡΙΟΧΗ ΠΛΥΣΑΝΙΑ - ΥΠΟΘΑΛΑΣΣΙΑ ΗΦΑΙΣΤΕΙΑ ΜΕΘΑΝΩΝ	3728	
3	Φορέας Διαχείρισης Εθνικού Πάρκου Σχινιά – Μαραθώνα, Υμηττού και Νοτιοανατολικής Αττικής	GR3000003	ΕΖΔ	ΕΘΝΙΚΟ ΠΑΡΚΟ ΣΧΙΝΙΑ - ΜΑΡΑΘΩΝΑ	ΕΘΝΙΚΟ ΠΑΡΚΟ ΣΧΙΝΙΑ - ΜΑΡΑΘΩΝΑ	1322,26	

α/α ανά ΦΔ σύμφωνα με περ. 3 και 4 του άρθρου 2	ΦΔΠΠ	ΚΩΔΙΚΟΣ	ΚΑΤΗΓΟΡΙΑ	ΟΝΟΜΑΣΙΑ ΤΟΠΟΥ	ΟΝΟΜΑΣΙΑ ΤΟΠΟΥ	ΕΚΤΑΣΗ (ha)	ΠΑΡΑΤΗΡΗΣΕΙΣ
4	Φορέας Διαχείρισης Εθνικού Πάρκου Σχινιά – Μαραθώνα, Υμηττού και Νοτιοανατολικής Αττικής	GR3000004	ΕΖΔ	ΒΡΑΥΡΩΝΑ - ΠΑΡΑΚΤΙΑ ΘΑΛΑΣΣΙΑ ΖΩΝΗ	ΒΡΑΥΡΩΝΑ - ΠΑΡΑΚΤΙΑ ΘΑΛΑΣΣΙΑ ΖΩΝΗ	2669,24	
5	Φορέας Διαχείρισης Εθνικού Πάρκου Σχινιά – Μαραθώνα, Υμηττού και Νοτιοανατολικής Αττικής	GR3000005	ΕΖΔ	ΣΟΥΝΙΟ - ΝΗΣΙΔΑ ΠΑΤΡΟΚΛΟΥ ΚΑΙ ΠΑΡΑΚΤΙΑ ΘΑΛΑΣΣΙΑ ΖΩΝΗ	ΣΟΥΝΙΟ - ΝΗΣΙΔΑ ΠΑΤΡΟΚΛΟΥ ΚΑΙ ΠΑΡΑΚΤΙΑ ΘΑΛΑΣΣΙΑ ΖΩΝΗ	5374,32	
6	Φορέας Διαχείρισης Εθνικού Πάρκου Σχινιά – Μαραθώνα, Υμηττού και Νοτιοανατολικής Αττικής	GR3000006	ΕΖΔ	ΥΜΗΤΤΟΣ - ΑΙΣΘΗΤΙΚΟ ΔΑΣΟΣ ΚΑΙΣΑΡΙΑΝΗΣ - ΛΙΜΝΗ ΒΟΥΛΙΑΓΜΕΝΗΣ	ΥΜΗΤΤΟΣ - ΑΙΣΘΗΤΙΚΟ ΔΑΣΟΣ ΚΑΙΣΑΡΙΑΝΗΣ - ΛΙΜΝΗ ΒΟΥΛΙΑΓΜΕΝΗΣ	8819,21	
7	Φορέας Διαχείρισης Εθνικού Πάρκου Σχινιά – Μαραθώνα, Υμηττού και Νοτιοανατολικής Αττικής	GR3000014	ΖΕΠ	ΠΕΡΙΟΧΗ ΛΕΓΡΑΙΝΩΝ - ΝΗΣΙΔΑ ΠΑΤΡΟΚΛΟΥ	ΠΕΡΙΟΧΗ ΛΕΓΡΑΙΝΩΝ - ΝΗΣΙΔΑ ΠΑΤΡΟΚΛΟΥ	2107,13	
8	Φορέας Διαχείρισης Εθνικού Πάρκου Σχινιά – Μαραθώνα, Υμηττού και Νοτιοανατολικής Αττικής	GR3000015	ΖΕΠ	ΟΡΟΣ ΥΜΗΤΤΟΣ	ΟΡΟΣ ΥΜΗΤΤΟΣ	8319,47	
9	Φορέας Διαχείρισης Εθνικού Πάρκου Σχινιά – Μαραθώνα, Υμηττού και Νοτιοανατολικής Αττικής	GR3000016	ΖΕΠ	ΥΓΡΟΤΟΠΟΣ ΣΧΙΝΙΑ	ΥΓΡΟΤΟΠΟΣ ΣΧΙΝΙΑ	2079,16	
10	Φορέας Διαχείρισης Εθνικού Πάρκου Σχινιά – Μαραθώνα, Υμηττού και Νοτιοανατολικής Αττικής	GR3000017	ΠΤΚΣ	ΠΑΡΑΚΤΙΑ ΚΑΙ ΘΑΛΑΣΣΙΑ ΖΩΝΗ ΜΑΚΡΟΝΗΣΟΥ	ΠΑΡΑΚΤΙΑ ΚΑΙ ΘΑΛΑΣΣΙΑ ΖΩΝΗ ΜΑΚΡΟΝΗΣΟΥ	3678	
11	Φορέας Διαχείρισης Εθνικού Πάρκου Σχινιά – Μαραθώνα, Υμηττού και Νοτιοανατολικής Αττικής	GR3000018	ΖΕΠ	ΚΑΝΑΛΙ ΜΑΚΡΟΝΗΣΟΥ	ΚΑΝΑΛΙ ΜΑΚΡΟΝΗΣΟΥ	4412	

α/α ανά ΦΔ σύμφωνα με περυστ. παρ. 3 και 4 του άρθρου 2	ΦΔΠΠ	ΚΩΔΙΚΟΣ	ΚΑΤΗΓΟΡΙΑ	ΟΝΟΜΑΣΙΑ ΤΟΠΟΥ	ΟΝΟΜΑΣΙΑ ΤΟΠΟΥ	ΕΚΤΑΣΗ (ha)	ΠΑΡΑΤΗΡΗΣΕΙΣ
12	Φορέας Διαχείρισης Εθνικού Πάρκου Σχινιά – Μαραθώνα, Υμηττού και Νοτιοανατολικής Αττικής	GR3000020	ΖΕΠ	ΝΗΣΙΑΣ ΣΑΡΩΝΙΚΟΥ ΚΟΛΠΟΥ ΚΑΙ ΘΑΛΑΣΣΙΑ ΠΕΡΙΟΧΗ	ΝΙΣΙΔΕΣ ΣΑΡΩΝΙΚΟΥ ΚΟΛΠΟΥ ΚΑΙ ΘΑΛΑΣΣΙΑ ΠΕΡΙΟΧΗ	12037	
3κζ:							
1	Φορέας Διαχείρισης Εθνικού Θαλάσσιου Πάρκου Ζακύνθου	GR2210001	ΕΖΔ - ΖΕΠ	ΔΥΤΙΚΕΣ ΚΑΙ ΒΟΡΕΙΟΑΝΑΤΟΛΙΚΕΣ ΑΚΤΕΣ ΖΑΚΥΝΘΟΥ	ΔΥΤΙΚΕΣ ΚΑΙ ΒΟΡΕΙΟΑΝΑΤΟΛΙΚΕΣ ΑΚΤΕΣ ΖΑΚΥΝΘΟΥ	21419,24	
2	Φορέας Διαχείρισης Εθνικού Θαλάσσιου Πάρκου Ζακύνθου	GR2210002	ΕΖΔ	ΚΟΛΠΟΣ ΛΑΓΑΝΑ ΖΑΚΥΝΘΟΥ (ΑΚΡ. ΓΕΡΑΚΙ - ΚΕΡΙ) ΚΑΙ ΝΗΣΙΑΣ ΜΑΡΑΘΩΝΗΣ ΚΑΙ ΠΕΛΟΥΖΟ	ΚΟΛΠΟΣ ΛΑΓΑΝΑ ΖΑΚΥΝΘΟΥ (ΑΚΡ. ΓΕΡΑΚΙ - ΚΕΡΙ) ΚΑΙ ΝΙΣΙΔΕΣ ΜΑΡΑΘΩΝΗΣ ΚΑΙ ΠΕΛΟΥΖΟ	6957,7	
3	Φορέας Διαχείρισης Εθνικού Θαλάσσιου Πάρκου Ζακύνθου	GR2210003	ΕΖΔ	ΝΗΣΟΙ ΣΤΡΟΦΑΔΕΣ	ΝΙΣΟΙ ΣΤΡΟΦΑΔΕΣ	523,13	
4	Φορέας Διαχείρισης Εθνικού Θαλάσσιου Πάρκου Ζακύνθου	GR2210004	ΖΕΠ	ΝΗΣΙΑΣ ΣΤΑΜΦΑΝΙ ΚΑΙ ΑΡΙΠΙΑ (ΣΤΡΟΦΑΔΕΣ) ΚΑΙ ΘΑΛΑΣΣΙΑ ΖΩΝΗ	ΝΙΣΙΔΕΣ ΣΤΑΜΦΑΝΙ ΚΑΙ ΑΡΙΠΙΑ (ΣΤΡΟΦΑΔΕΣ) ΚΑΙ ΘΑΛΑΣΣΙΑ ΖΩΝΗ	11637,01	
3κη:							
1	Φορέας Διαχείρισης Εθνικού Πάρκου Τζουμέρκων, Κολιάδας Αχελώου, Αγράφων και Μετεώρων	GR1410001	ΕΖΔ	ΠΕΡΙΟΧΗ ΛΙΜΝΗΣ ΤΑΥΡΩΠΟΥ	ΠΕΡΙΟΧΗ ΛΙΜΝΗΣ ΤΑΥΡΩΠΟΥ	2982,05	
2	Φορέας Διαχείρισης Εθνικού Πάρκου Τζουμέρκων, Κολιάδας Αχελώου, Αγράφων και Μετεώρων	GR1410002	ΕΖΔ	ΑΓΡΑΦΑ	ΑΓΡΑΦΑ	9753,02	
3	Φορέας Διαχείρισης Εθνικού Πάρκου Τζουμέρκων, Κολιάδας Αχελώου, Αγράφων και Μετεώρων	GR1440001	ΕΖΔ	ΑΣΠΡΟΠΟΤΑΜΟΣ	ΑΣΠΡΟΠΟΤΑΜΟΣ	20094,1	

α/α ανά ΦΔ σύμφωνα με περυσ. παρ. 3 και 4 του άρθρου 2	ΦΔΠΠ	ΚΩΔΙΚΟΣ	ΚΑΤΗΓΟΡΙΑ	ΟΝΟΜΑΣΙΑ ΤΟΠΟΥ	ΟΝΟΜΑΣΙΑ ΤΟΠΟΥ	ΕΚΤΑΣΗ (ha)	ΠΑΡΑΤΗΡΗΣΕΙΣ
4	Φορέας Διαχείρισης Εθνικού Πάρκου Τζουμέρκων, Κουλάδας Αχελώου, Αγράφων και Μετεώρων	GR1440002	ΕΖΔ	ΚΕΡΚΕΤΙΟ ΟΡΟΣ (ΚΟΖΙΑΚΑΣ)	ΚΕΡΚΕΤΙΟ ΟΡΟΣ (ΚΟΖΙΑΚΑΣ)	5043,17	
5	Φορέας Διαχείρισης Εθνικού Πάρκου Τζουμέρκων, Κουλάδας Αχελώου, Αγράφων και Μετεώρων	GR1440003	ΕΖΔ - ΠΤΚΣ	ΑΝΤΙΧΑΣΙΑ ΟΡΗ ΚΑΙ ΜΕΤΕΩΡΑ - ΣΠΗΛΑΙΟ ΜΕΛΙΣΣΟΤΡΥΠΑ	ΑΝΤΙΧΑΣΙΑ ΟΡΗ ΚΑΙ ΜΕΤΕΩΡΑ - ΣΠΗΛΑΙΟ ΜΕΛΙΣΣΟΤΡΥΠΑ	61001,02	
6	Φορέας Διαχείρισης Εθνικού Πάρκου Τζουμέρκων, Κουλάδας Αχελώου, Αγράφων και Μετεώρων	GR1440005	ΖΕΠ	ΑΝΤΙΧΑΣΙΑ ΟΡΗ ΚΑΙ ΜΕΤΕΩΡΑ	ΑΝΤΙΧΑΣΙΑ ΟΡΗ ΚΑΙ ΜΕΤΕΩΡΑ	72047,1	
7	Φορέας Διαχείρισης Εθνικού Πάρκου Τζουμέρκων, Κουλάδας Αχελώου, Αγράφων και Μετεώρων	GR1440006	ΖΕΠ	ΚΟΡΥΦΕΣ ΟΡΟΥΣ ΚΟΖΙΑΚΑ	ΚΟΡΥΦΕΣ ΟΡΟΥΣ ΚΟΖΙΑΚΑ	19726,47	
8	Φορέας Διαχείρισης Εθνικού Πάρκου Τζουμέρκων, Κουλάδας Αχελώου, Αγράφων και Μετεώρων	GR2110002	ΕΖΔ	ΟΡΗ ΑΘΑΜΑΝΩΝ (ΝΕΡΑΙΔΑ)	ΟΡΗ ΑΘΑΜΑΝΩΝ (ΝΕΡΑΙΔΑ)	18695,33	
9	Φορέας Διαχείρισης Εθνικού Πάρκου Τζουμέρκων, Κουλάδας Αχελώου, Αγράφων και Μετεώρων	GR2110006	ΖΕΠ	ΚΟΙΛΑΔΑ ΑΧΕΛΩΟΥ ΚΑΙ ΟΡΗ ΒΑΛΤΟΥ	ΚΟΙΛΑΔΑ ΑΧΕΛΩΟΥ ΚΑΙ ΟΡΗ ΒΑΛΤΟΥ	46737,83	
10	Φορέας Διαχείρισης Εθνικού Πάρκου Τζουμέρκων, Κουλάδας Αχελώου, Αγράφων και Μετεώρων	GR2130007	ΕΖΔ - ΖΕΠ	ΟΡΟΣ ΛΑΚΜΟΣ (ΠΕΡΙΣΤΕΡΙ)	ΟΡΟΣ ΛΑΚΜΟΣ (ΠΕΡΙΣΤΕΡΙ)	20123,52	
11	Φορέας Διαχείρισης Εθνικού Πάρκου Τζουμέρκων, Κουλάδας Αχελώου, Αγράφων και Μετεώρων	GR2430002	ΖΕΠ	ΟΡΗ ΑΓΡΑΦΑ	ΟΡΗ ΑΓΡΑΦΑ	39061,6	
12	Φορέας Διαχείρισης Εθνικού Πάρκου Τζουμέρκων, Κουλάδας Αχελώου, Αγράφων και Μετεώρων	GR2130006 (τμήμα)	ΕΖΔ	ΠΕΡΙΟΧΗ ΜΕΤΣΟΒΟΥ (ΑΝΗΛΙΟ - ΚΑΤΑΡΑ)	ΠΕΡΙΟΧΗ ΜΕΤΣΟΒΟΥ (ΑΝΗΛΙΟ - ΚΑΤΑΡΑ)	(τμήμα από) 7328,82	Το υπόλοιπο τμήμα της περιοχής εμπίπτει στη χωρική αρμοδιότητα του Φορέα Διαχείρισης Εθνικού

α/α ανά ΦΔ σύμφωνα με περ. 3 και 4 του άρθρου 2	ΦΔΠΠ	ΚΩΔΙΚΟΣ	ΚΑΤΗΓΟΡΙΑ	ΟΝΟΜΑΣΙΑ ΤΟΠΟΥ	ΟΝΟΜΑΣΙΑ ΤΟΠΟΥ	ΕΚΤΑΣΗ (ha)	ΠΑΡΑΤΗΡΗΣΕΙΣ
	Αγράφων και Μετεώρων						Πάρκου Βόρειας Πίνδου.
13	Φορέας Διαχείρισης Εθνικού Πάρκου Τζουμέρκων, Κολάδας Αχελούου, Αγράφων και Μετεώρων	GR2130013 (τμήμα)	ΖΕΠ	ΕΥΡΥΤΕΡΗ ΠΕΡΙΟΧΗ ΑΘΑΜΑΝΙΚΩΝ ΟΡΕΩΝ	ΕΥΡΥΤΕΡΗ ΠΕΡΙΟΧΗ ΑΘΑΜΑΝΙΚΩΝ ΟΡΕΩΝ	(τμήμα από) 65236,53	Το υπόλοιπο τμήμα της περιοχής εμπίπτει στη χωρική αρμοδιότητα του Φορέα Διαχείρισης Λίμνης Παμβώτιδας Ιωαννίνων.
4α:							
1	Φορέας Διαχείρισης Προστατευόμενων Περιοχών Βόρα – Πάικου – Βερμίου	GR1210001	ΕΖΔ	ΟΡΟΣ ΒΕΡΜΙΟ	ΟΡΟΣ ΒΕΡΜΙΟ	25555,14	
2	Φορέας Διαχείρισης Προστατευόμενων Περιοχών Βόρα – Πάικου – Βερμίου	GR1240001 (μεγάλο τμήμα που ανήκει στην ΠΚΜ)	ΕΖΔ	ΚΟΡΥΦΕΣ ΟΡΟΥΣ ΒΟΡΑ	ΚΟΡΥΦΕΣ ΟΡΟΥΣ ΒΟΡΑ	(τμήμα από) 40435,09	Στον Φορέα Διαχείρισης Προστατευόμενων Περιοχών Βόρα – Πάικου – Βερμίου εντάσσεται το μεγαλύτερο τμήμα της περιοχής αυτής, συγκεκριμένα αυτό που ανήκει στην Περιφέρεια Κεντρικής Μακεδονίας / ΠΚΜ). Η περιοχή αυτή (και ως γεωγραφικό πολύγωνο) αποτελεί υποσύνολο της περιοχής με κωδικό GR1240008, που αναφέρεται παρακάτω.
3	Φορέας Διαχείρισης Προστατευόμενων Περιοχών Βόρα – Πάικου – Βερμίου	GR1240002	ΕΖΔ	ΟΡΗ ΤΖΕΝΑ	ΟΡΗ ΤΖΕΝΑ	12576,93	
4	Φορέας Διαχείρισης Προστατευόμενων Περιοχών Βόρα – Πάικου – Βερμίου	GR1240003	ΕΖΔ	ΟΡΟΣ ΠΑΪΚΟ	ΟΡΟΣ ΡΑΙΚΟ	35252	
5	Φορέας Διαχείρισης Προστατευόμενων Περιοχών Βόρα – Πάικου – Βερμίου	GR1240004	ΕΖΔ	ΛΙΜΝΗ ΑΓΡΑ	ΛΙΜΝΗ ΑΓΡΑ	1249,75	
6	Φορέας Διαχείρισης Προστατευόμενων Περιοχών Βόρα – Πάικου – Βερμίου	GR1240005	ΕΖΔ	ΣΤΕΝΑ ΑΨΑΛΟΥ - ΜΟΓΛΕΝΙΤΣΑΣ	ΣΤΕΝΑ ΑΨΑΛΟΥ - ΜΟΓΛΕΝΙΤΣΑΣ	6110,57	

α/α ανά ΦΔ σύμφωνα με περπτ. παρ. 3 και 4 του άρθρου 2	ΦΔΠΠ	ΚΩΔΙΚΟΣ	ΚΑΤΗΓΟΡΙΑ	ΟΝΟΜΑΣΙΑ ΤΟΠΟΥ	ΟΝΟΜΑΣΙΑ ΤΟΠΟΥ	ΕΚΤΑΣΗ (ha)	ΠΑΡΑΤΗΡΗΣΕΙΣ
7	Φορέας Διαχείρισης Προστατευόμενων Περιοχών Βόρα – Πάικου – Βερμίου	GR1240006	ΖΕΠ	ΛΙΜΝΗ ΚΑΙ ΦΡΑΓΜΑ ΑΓΡΑ	ΛΙΜΝΙ ΚΑΙ FRAGMA AGRA	1385,76	
8	Φορέας Διαχείρισης Προστατευόμενων Περιοχών Βόρα – Πάικου – Βερμίου	GR1240007	ΖΕΠ	ΟΡΗ ΤΖΕΝΑ ΚΑΙ ΠΙΝΟΒΟ	ΟΡΙ ΤΖΕΝΑ ΚΑΙ ΡΙΝΟΒΟ	20066,86	
9	Φορέας Διαχείρισης Προστατευόμενων Περιοχών Βόρα – Πάικου – Βερμίου	GR1240008 (μεγάλο τμήμα που ανήκει στην ΠΙΚΜ)	ΖΕΠ	ΟΡΟΣ ΒΟΡΑΣ	ΟΡΟΣ VORAS	(τμήμα από) 79453,65	Στον Φορέα Διαχείρισης Προστατευόμενων Περιοχών Βόρα – Πάικου – Βερμίου εντάσσεται το μεγαλύτερο τμήμα της περιοχής αυτής, συγκεκριμένα αυτό που ανήκει στην Περιφέρεια Κεντρικής Μακεδονίας / ΠΚΜ).
10	Φορέας Διαχείρισης Προστατευόμενων Περιοχών Βόρα – Πάικου – Βερμίου	GR1240009	ΖΕΠ	ΟΡΟΣ ΠΑΪΚΟ, ΣΤΕΝΑ ΑΨΑΛΟΥ ΚΑΙ ΜΟΓΛΕΝΙΤΣΑΣ	ΟΡΟΣ ΡΑΙΚΟ, ΣΤΕΝΑ ΑΡΣΑΛΟΥ ΚΑΙ ΜΟΓΛΕΝΙΤΣΑΣ	91735,74	
4β:							
1	Φορέας Διαχείρισης Προστατευόμενων Περιοχών Δυτικής Μακεδονίας	GR1240001 (μικρό τμήμα που ανήκει στην ΠΔΜ)	ΕΖΔ	ΚΟΡΥΦΕΣ ΟΡΟΥΣ ΒΟΡΑ	ΚΟΡΥΦΕΣ ΟΡΟΥΣ VORA	(τμήμα από) 40435,09	Στον Φορέα Διαχείρισης Προστατευόμενων Περιοχών Δυτικής Μακεδονίας εντάσσεται το μικρότερο τμήμα της περιοχής αυτής, συγκεκριμένα αυτό που ανήκει στην Περιφέρεια Δυτικής Μακεδονίας / ΠΔΜ). Η περιοχή αυτή (και ως γεωγραφικό πολύγωνο) αποτελεί υποσύνολο στην περιοχή με κωδικό GR1240008, που αναφέρεται αμέσως παρακάτω.
2	Φορέας Διαχείρισης Προστατευόμενων Περιοχών Δυτικής Μακεδονίας	GR1240008 (μικρό τμήμα που ανήκει στην ΠΔΜ)	ΖΕΠ	ΟΡΟΣ ΒΟΡΑΣ	ΟΡΟΣ VORAS	(τμήμα από) 79453,65	Στον Φορέα Διαχείρισης Προστατευόμενων Περιοχών Δυτικής Μακεδονίας εντάσσεται το μικρότερο τμήμα της περιοχής αυτής, συγκεκριμένα αυτό που ανήκει στην Περιφέρεια Δυτικής Μακεδονίας / ΠΔΜ).

α/α ανά ΦΔ σύμφωνα με περ. 3 και 4 του άρθρου 2	ΦΔΠΠ	ΚΩΔΙΚΟΣ	ΚΑΤΗΓΟΡΙΑ	ΟΝΟΜΑΣΙΑ ΤΟΠΟΥ	ΟΝΟΜΑΣΙΑ ΤΟΠΟΥ	ΕΚΤΑΣΗ (ha)	ΠΑΡΑΤΗΡΗΣΕΙΣ
3	Φορέας Διαχείρισης Προστατευόμενων Περιοχών Δυτικής Μακεδονίας	GR1320001	ΕΖΔ	ΛΙΜΝΗ ΚΑΣΤΟΡΙΑΣ	ΛΙΜΝΗ ΚΑΣΤΟΡΙΑΣ	4732,5	
4	Φορέας Διαχείρισης Προστατευόμενων Περιοχών Δυτικής Μακεδονίας	GR1320002	ΕΖΔ - ΖΕΠ	ΚΟΡΥΦΕΣ ΟΡΟΥΣ ΓΡΑΜΜΟΣ	ΚΟΡΥΦΕΣ ΟΡΟΥΣ ΓΡΑΜΜΟΣ	34357,03	Στον Φορέα Διαχείρισης Προστατευόμενων Περιοχών Δυτικής Μακεδονίας εντάσσεται το σύνολο της περιοχής αυτής με τα όρια του του πολυγώνου Natura 2000, παρότι μέρος της διοικητικά ανήκει στην Περιφέρεια Ηπείρου (όπως αντίστοιχα ο ΦΔ Εθνικού Πάρκου Βόρειας Πίνδου έχει σημαντικές εκτάσεις της Περ. Δυτ. Μακεδονίας).
5	Φορέας Διαχείρισης Προστατευόμενων Περιοχών Δυτικής Μακεδονίας	GR1320003	ΖΕΠ	ΛΙΜΝΗ ΟΡΕΣΤΙΑΣ (ΚΑΣΤΟΡΙΑΣ)	ΛΙΜΝΗ ΟΡΕΣΤΙΑΣ (ΚΑΣΤΟΡΙΑΣ)	3833,35	
6	Φορέας Διαχείρισης Προστατευόμενων Περιοχών Δυτικής Μακεδονίας	GR1330001	ΕΖΔ	ΟΡΟΣ ΒΟΥΡΙΝΟΣ (ΚΟΡΥΦΗ ΑΣΠΡΟΒΟΥΝΙ)	ΟΡΟΣ ΒΟΥΡΙΝΟΣ (ΚΟΡΥΦΗ ΑΣΠΡΟΒΟΥΝΙ)	764,05	
7	Φορέας Διαχείρισης Προστατευόμενων Περιοχών Δυτικής Μακεδονίας	GR1330002	ΖΕΠ	ΟΡΗ ΒΟΡΕΙΟΥ ΒΟΥΡΙΝΟΥ ΚΑΙ ΜΕΛΛΙΑ	ΟΡΗ ΒΟΡΕΙΟΥ ΒΟΥΡΙΝΟΥ ΚΑΙ ΜΕΛΛΙΑ	17855,79	
8	Φορέας Διαχείρισης Προστατευόμενων Περιοχών Δυτικής Μακεδονίας	GR1340004	ΕΖΔ	ΛΙΜΝΕΣ ΒΕΓΟΡΙΤΙΔΑΣ - ΠΕΤΡΩΝ	ΛΙΜΝΕΣ ΒΕΓΟΡΙΤΙΔΑΣ - ΠΕΤΡΩΝ	12569,02	Στον Φορέα Διαχείρισης Προστατευόμενων Περιοχών Δυτικής Μακεδονίας εντάσσεται το σύνολο της περιοχής αυτής με τα όρια του πολυγώνου Natura 2000, παρότι μικρό μέρος της διοικητικά ανήκει στην Περιφέρεια Κεντρικής Μακεδονίας.
9	Φορέας Διαχείρισης Προστατευόμενων Περιοχών Δυτικής Μακεδονίας	GR1340005	ΕΖΔ	ΛΙΜΝΕΣ ΧΕΙΜΑΔΙΤΙΔΑΣ - ΖΑΖΑΡΗ	ΛΙΜΝΕΣ ΧΕΙΜΑΔΙΤΙΔΑΣ - ΖΑΖΑΡΗ	4064,39	

α/α ανά ΦΔ σύμφωνα με περιπτ. παρ. 3 και 4 του άρθρου 2	ΦΔΠΠ	ΚΩΔΙΚΟΣ	ΚΑΤΗΓΟΡΙΑ	ΟΝΟΜΑΣΙΑ ΤΟΠΟΥ	ΟΝΟΜΑΣΙΑ ΤΟΠΟΥ	ΕΚΤΑΣΗ (ha)	ΠΑΡΑΤΗΡΗΣΕΙΣ
10	Φορέας Διαχείρισης Προστατευόμενων Περιοχών Δυτικής Μακεδονίας	GR1340006	ΕΖΔ	ΟΡΟΣ ΒΕΡΝΟΝ - ΚΟΡΥΦΗ ΒΙΤΣΙ	ΟΡΟΣ ΒΕΡΝΟΝ - ΚΟΡΥΦΙ ΒΙΤΣΙ	8202,13	
11	Φορέας Διαχείρισης Προστατευόμενων Περιοχών Δυτικής Μακεδονίας	GR1340007	ΖΕΠ	ΛΙΜΝΗ ΠΕΤΡΩΝ	ΛΙΜΝΗ ΡΕΤΡΟΝ	6696,16	Στον Φορέα Διαχείρισης Προστατευόμενων Περιοχών Δυτικής Μακεδονίας εντάσσεται το σύνολο της περιοχής αυτής με τα όρια του πολυγώνου Natura 2000, παρότι μικρό μέρος της διοικητικά ανήκει στην Περιφέρεια Κεντρικής Μακεδονίας.
12	Φορέας Διαχείρισης Προστατευόμενων Περιοχών Δυτικής Μακεδονίας	GR1340008	ΖΕΠ	ΛΙΜΝΕΣ ΧΕΙΜΑΔΙΤΙΔΑ ΚΑΙ ΖΑΖΑΡΗ	ΛΙΜΝΕΣ ΧΕΙΜΑΔΙΤΙΔΑ ΚΑΙ ΖΑΖΑΡΙ	5193,17	
4γ:							
1	Φορέας Διαχείρισης Κορινθιακού Κόλπου	GR2320006	ΕΖΔ - ΖΕΠ	ΑΛΥΚΗ ΑΙΓΙΟΥ	ΑΛΥΚΗ ΑΙΓΙΟΥ	31,98	
2	Φορέας Διαχείρισης Κορινθιακού Κόλπου	GR2450004	ΕΖΔ - ΠΤΚΣ	ΠΑΡΑΛΙΑΚΗ ΖΩΝΗ ΑΠΟ ΝΑΥΠΑΚΤΟ ΕΩΣ ΙΤΕΑ - ΠΕΡΙΟΧΗ ΠΗΓΩΝ ΧΙΛΙΑΔΟΥ	ΠΑΡΑΛΙΑΚΗ ΖΩΝΗ ΑΠΟ ΝΑΦΡΑΚΤΟ ΕΩΣ ΙΤΕΑ - ΠΕΡΙΟΧΗ ΡΙΓΟΝ ΧΙΛΙΑΔΟΥ	10637,68	
3	Φορέας Διαχείρισης Κορινθιακού Κόλπου	GR2450009	ΖΕΠ	ΕΥΡΥΤΕΡΗ ΠΕΡΙΟΧΗ ΓΑΛΑΞΕΙΔΙΟΥ	ΕΥΡΥΤΕΡΗ ΠΕΡΙΟΧΗ ΓΑΛΑΞΕΙΔΙΟΥ	12157,27	
4	Φορέας Διαχείρισης Κορινθιακού Κόλπου	GR2530003	ΕΖΔ	ΑΚΡΟΚΟΡΙΝΘΟΣ	ΑΚΡΟΚΟΡΙΝΘΟΣ	589,79	
5	Φορέας Διαχείρισης Κορινθιακού Κόλπου	GR2530005	ΕΖΔ	ΟΡΗ ΓΕΡΑΝΕΙΑ	ΟΡΗ ΓΕΡΑΝΕΙΑ	6836,55	
6	Φορέας Διαχείρισης Κορινθιακού Κόλπου	GR2530007	ΠΤΚΣ	ΚΟΡΙΝΘΙΑΚΟΣ ΚΟΛΠΟΣ	ΚΟΡΙΝΘΙΑΚΟΣ ΚΟΛΠΟΣ	236354	
4δ:							
1	Φορέας Διαχείρισης Προστατευόμενων Περιοχών Εύβοιας	GR2410001	ΕΖΔ - ΠΤΚΣ	ΛΙΜΝΕΣ ΥΛΙΚΗ ΚΑΙ ΠΑΡΑΛΙΜΝΗ - ΣΥΣΤΗΜΑ ΒΟΙΩΤΙΚΟΥ ΚΗΦΙΣΟΥ - ΚΑΤΑΒΟΘΡΑ	ΛΙΜΝΕΣ ΥΛΙΚΗ ΚΑΙ ΠΑΡΑΛΙΜΝΗ - ΣΥΣΤΗΜΑ ΒΟΙΩΤΙΚΟΥ ΚΗΦΙΣΟΥ - ΚΑΤΑΒΟΘΡΑ	12131,5	

α/α ανά ΦΔ σύμφωνα με περπτ. παρ. 3 και 4 του άρθρου 2	ΦΔΠΠ	ΚΩΔΙΚΟΣ	ΚΑΤΗΓΟΡΙΑ	ΟΝΟΜΑΣΙΑ ΤΟΠΟΥ	ΟΝΟΜΑΣΙΑ ΤΟΠΟΥ	ΕΚΤΑΣΗ (ha)	ΠΑΡΑΤΗΡΗΣΕΙΣ
				ΑΛΙΑΡΤΟΥ	ΑΛΙΑΡΤΟΥ		
2	Φορέας Διαχείρισης Προστατευόμενων Περιοχών Εύβοιας	GR2420001	ΕΖΔ - ΠΤΚΣ	ΟΡΟΣ ΟΧΗ - ΚΑΜΠΟΣ ΚΑΡΥΣΤΟΥ- ΠΟΤΑΜΙ - ΑΚΡΩΤΗΡΙΟ ΚΑΦΗΡΕΥΣ -ΠΑΡΑΚΤΙΑ ΘΑΛΑΣΣΙΑ ΖΩΝΗ	ΟΡΟΣ ΟΧΗ - ΚΑΜΠΟΣ ΚΑΡΥΣΤΟΥ - ΡΟΤΑΜΙ - ΑΚΡΩΤΗΡΙΟ ΚΑΦΗΡΕΥΣ - ΠΑΡΑΚΤΙΑ ΘΑΛΑΣΣΙΑ ΖΩΝΗ	29942,13	
3	Φορέας Διαχείρισης Προστατευόμενων Περιοχών Εύβοιας	GR2420002	ΕΖΔ	ΔΙΡΦΗΣ: ΔΑΣΟΣ ΣΤΕΝΗΣ - ΔΕΛΦΟΙ	ΔΙΡΦΥΣ: ΔΑΣΟΣ ΣΤΕΝΗΣ - ΔΕΛΦΙ	1297,73	
4	Φορέας Διαχείρισης Προστατευόμενων Περιοχών Εύβοιας	GR2420004	ΕΖΔ	ΜΕΓΑΛΟ ΚΑΙ ΜΙΚΡΟ ΛΙΒΑΡΙ - ΔΕΛΤΑ ΞΕΡΙΑ - ΥΔΡΟΧΑΡΕΣ ΔΑΣΟΣ ΑΓ. ΝΙΚΟΛΑΟΥ - ΠΑΡΑΚΤΙΑ ΘΑΛΑΣΣΙΑ ΖΩΝΗ	ΜΕΓΑΛΟ ΚΑΙ ΜΙΚΡΟ ΛΙΒΑΡΙ - ΔΕΛΤΑ ΧΕΡΙΑ - ΥΔΡΟΧΑΡΕΣ ΔΑΣΟΣ ΑΓ. ΝΙΚΟΛΑΟΥ - ΠΑΡΑΚΤΙΑ ΘΑΛΑΣΣΙΑ ΖΩΝΗ	482,19	
5	Φορέας Διαχείρισης Προστατευόμενων Περιοχών Εύβοιας	GR2420006	ΕΖΔ - ΖΕΠ	ΣΚΥΡΟΣ: ΟΡΟΣ ΚΟΧΥΛΑΣ	ΣΚΥΡΟΣ: ΟΡΟΣ ΚΟΧΥΛΑΣ	4088,91	
6	Φορέας Διαχείρισης Προστατευόμενων Περιοχών Εύβοιας	GR2420007	ΖΕΠ	ΜΕΓΑΛΟ ΚΑΙ ΜΙΚΡΟ ΛΙΒΑΡΙ - ΔΕΛΤΑ ΞΕΡΙΑ	ΜΕΓΑΛΟ ΚΑΙ ΜΙΚΡΟ ΛΙΒΑΡΙ - ΔΕΛΤΑ ΧΕΡΙΑ	1040,84	
7	Φορέας Διαχείρισης Προστατευόμενων Περιοχών Εύβοιας	GR2420008	ΖΕΠ	ΛΙΜΝΗ ΔΥΣΤΟΣ	ΛΙΜΝΙ ΔΥΣΤΟΣ	2636,11	
8	Φορέας Διαχείρισης Προστατευόμενων Περιοχών Εύβοιας	GR2420009	ΖΕΠ	ΝΗΣΙΔΕΣ ΣΚΥΡΟΥ ΚΑΙ ΘΑΛΑΣΣΙΑ ΠΕΡΙΟΧΗ	ΝΙΣΙΔΕΣ ΣΚΥΡΟΥ ΚΑΙ ΘΑΛΑΣΣΙΑ ΠΕΡΙΟΧΗ	48963,74	
9	Φορέας Διαχείρισης Προστατευόμενων Περιοχών Εύβοιας	GR2420010	ΖΕΠ	ΟΡΟΣ ΚΑΝΘΛΙ	ΟΡΟΣ ΚΑΝΤΙΛΙ	6243,38	
10	Φορέας Διαχείρισης Προστατευόμενων Περιοχών Εύβοιας	GR2420011	ΖΕΠ	ΟΡΗ ΚΕΝΤΡΙΚΗΣ ΕΥΒΟΙΑΣ ΠΑΡΑΚΤΙΑ ΖΩΝΗ ΚΑΙ ΝΗΣΙΔΕΣ	ΟΡΗ ΚΕΝΤΡΙΚΗΣ ΕΥΒΟΙΑΣ, ΠΑΡΑΚΤΙΑ ΖΩΝΗ ΚΑΙ ΝΙΣΙΔΕΣ	40571,13	

α/α ανά ΦΔ σύμφωνα με περ. 3 και 4 του άρθρου 2	ΦΔΠΠ	ΚΩΔΙΚΟΣ	ΚΑΤΗΓΟΡΙΑ	ΟΝΟΜΑΣΙΑ ΤΟΠΟΥ	ΟΝΟΜΑΣΙΑ ΤΟΠΟΥ	ΕΚΤΑΣΗ (ha)	ΠΑΡΑΤΗΡΗΣΕΙΣ
11	Φορέας Διαχείρισης Προστατευόμενων Περιοχών Εύβοιας	GR2420012	ΖΕΠ	ΟΡΟΣ ΟΧΗ, ΠΑΡΑΚΤΙΑ ΖΩΝΗ ΚΑΙ ΝΗΣΙΔΕΣ	ΟΡΟΣ ΟΧΗ, ΠΑΡΑΚΤΙΑ ΖΩΝΗ ΚΑΙ ΝΗΣΙΔΕΣ	33385,47	
12	Φορέας Διαχείρισης Προστατευόμενων Περιοχών Εύβοιας	GR2420013	ΠΤΚΣ	ΝΗΣΙΔΕΣ ΛΙΧΑΔΕΣ ΚΑΙ ΘΑΛΑΣΣΙΑ ΠΕΡΙΟΧΗ	NISIDES LICHADES ΚΑΙ THALASSIA PERIOCHI	399,0645	
13	Φορέας Διαχείρισης Προστατευόμενων Περιοχών Εύβοιας	GR2420014	ΠΤΚΣ	ΘΑΛΑΣΣΙΑ ΠΕΡΙΟΧΗ ΚΑΙ ΥΦΑΛΟΙ ΒΟΡΕΙΟΑΝΑΤΟΛΙΚΗΣ ΕΥΒΟΙΑΣ	THALASSIA PERIOCHI ΚΑΙ ΥΦΑΛΟΙ ΒΟΡΕΙΟΑΝΑΤΟΛΙΚΗΣ ΕΥΒΟΙΑΣ	8572	
14	Φορέας Διαχείρισης Προστατευόμενων Περιοχών Εύβοιας	GR2420015	ΠΤΚΣ	ΘΑΛΑΣΣΙΑ ΖΩΝΗ ΑΝΑΤΟΛΙΚΗΣ ΕΥΒΟΙΑΣ ΑΠΟ ΑΚΡΑ ΟΚΤΩΝΙΑ ΕΥΒΟΙΑΣ ΕΩΣ ΖΑΡΑΚΕΣ	THALASSIA ZONI ANATOLIKIS ENVOIAS ΑΡΟ ΑΚΡΑ ΟΚΤΩΝΙΑ ΕΥΒΟΙΑΣ ΕΩΣ ΖΑΡΑΚΕΣ	5768	
15	Φορέας Διαχείρισης Προστατευόμενων Περιοχών Εύβοιας	GR2420017	ΠΤΚΣ	ΠΟΤΑΜΟΣ ΜΑΝΙΚΙΑΤΗΣ	ΡΟΤΑΜΟΣ ΜΑΝΙΚΙΑΤΙΣ	163	
16	Φορέας Διαχείρισης Προστατευόμενων Περιοχών Εύβοιας	GR2420016 (ανατολικό τμήμα)	ΖΕΠ	ΘΑΛΑΣΣΙΑ ΠΕΡΙΟΧΗ ΝΟΤΙΟΥ ΕΥΒΟΪΚΟΥ ΚΟΛΠΟΥ	THALASSIA PERIOCHI ΝΟΤΙΟΥ ΕΥΒΟΪΚΟΥ ΚΟΛΠΟΥ	(τμήμα από) 52163	Στον Φορέα Διαχείρισης Προστατευόμενων Περιοχών Εύβοιας εντάσσεται το τμήμα της περιοχής που ανήκει στην Περιφέρεια Στερεάς Ελλάδας (Περιφερειακή Ενότητα Εύβοιας).
4ε:							
1	Φορέας Διαχείρισης Προστατευόμενων Περιοχών Νότιας Πελοποννήσου – Κυθήρων	GR2540005	ΕΖΔ - ΠΤΚΣ	ΛΑΓΚΑΔΑ ΤΡΥΠΗΣ	LAGKADA TRYPIS	1669,52	
2	Φορέας Διαχείρισης Προστατευόμενων Περιοχών Νότιας Πελοποννήσου – Κυθήρων	GR2540008	ΖΕΠ	ΝΟΤΙΑ ΜΑΝΗ	ΝΟΤΙΑ ΜΑΝΙ	31659,31	
3	Φορέας Διαχείρισης Προστατευόμενων Περιοχών	GR2540009	ΠΤΚΣ	ΘΑΛΑΣΣΙΑ ΖΩΝΗ ΝΟΤΙΑΣ ΜΑΝΗΣ	THALASSIA ZONI ΝΟΤΙΑΣ ΜΑΝΙΣ	38296	

α/α ανά ΦΔ σύμφωνα με περ. 3 και 4 του άρθρου 2	ΦΔΠΠ	ΚΩΔΙΚΟΣ	ΚΑΤΗΓΟΡΙΑ	ΟΝΟΜΑΣΙΑ ΤΟΠΟΥ	ΟΝΟΜΑΣΙΑ ΤΟΠΟΥ	ΕΚΤΑΣΗ (ha)	ΠΑΡΑΤΗΡΗΣΕΙΣ
	Νότιας Πελοποννήσου – Κυθήρων						
4	Φορέας Διαχείρισης Προστατευόμενων Περιοχών Νότιας Πελοποννήσου – Κυθήρων	GR2550001	ΕΖΔ	ΦΑΡΑΓΓΙ ΝΕΔΩΝΑ (ΠΕΤΑΛΟΝ - ΧΑΝΙ)	ΦΑΡΑΓΓΙ ΝΕΔΩΝΑ (ΠΕΤΑΛΟΝ - ΧΑΝΙ)	1241,86	
5	Φορέας Διαχείρισης Προστατευόμενων Περιοχών Νότιας Πελοποννήσου – Κυθήρων	GR2550003	ΕΖΔ	ΝΗΣΟΙ ΣΑΠΙΕΝΤΖΑ ΚΑΙ ΣΧΙΖΑ, ΑΚΡΩΤΗΡΙΟ ΑΚΡΙΤΑΣ	ΝΙΣΟΙ ΣΑΡΙΕΝΤΖΑ ΚΑΙ ΣΧΙΖΑ, ΑΚΡΩΤΗΡΙΟ ΑΚΡΙΤΑΣ	11292,05	
6	Φορέας Διαχείρισης Προστατευόμενων Περιοχών Νότιας Πελοποννήσου – Κυθήρων	GR2550004	ΕΖΔ	ΛΙΜΝΟΘΑΛΑΣΣΑ ΠΥΛΟΥ (ΔΙΒΑΡΙ) ΚΑΙ ΝΗΣΟΣ ΣΦΑΚΤΗΡΙΑ, ΑΠΟΣ ΔΗΜΗΤΡΙΟΣ	ΛΙΜΝΟΘΑΛΑΣΣΑ ΠΥΛΟΥ (ΔΙΒΑΡΙ) ΚΑΙ ΝΙΣΟΣ ΣΦΑΚΤΗΡΙΑ, ΑΓΙΟΣ ΔΙΜΗΤΡΙΟΣ	3551,97	
7	Φορέας Διαχείρισης Προστατευόμενων Περιοχών Νότιας Πελοποννήσου – Κυθήρων	GR2550006	ΕΖΔ - ΠΤΚΣ	ΟΡΟΣ ΤΑΪΓΕΤΟΣ - ΣΠΗΛΑΙΟ ΤΡΑΧΗΛΑΣ - ΣΠΗΛΑΙΟ ΒΑΤΣΙΝΙΔΙΑ	ΟΡΟΣ ΤΑΥΓΕΤΟΣ - ΣΠΗΛΑΙΟ ΤΡΑΧΗΛΑΣ - ΣΠΗΛΑΙΟ ΒΑΤΣΙΝΙΔΙ	53600,45	
8	Φορέας Διαχείρισης Προστατευόμενων Περιοχών Νότιας Πελοποννήσου – Κυθήρων	GR2550007	ΕΖΔ	ΘΑΛΑΣΣΙΑ ΠΕΡΙΟΧΗ ΣΤΕΝΟΥ ΜΕΘΩΝΗΣ	ΘΑΛΑΣΣΙΑ ΠΕΡΙΟΧΗ ΣΤΕΝΟΥ ΜΕΘΩΝΗΣ	972,24	
9	Φορέας Διαχείρισης Προστατευόμενων Περιοχών Νότιας Πελοποννήσου – Κυθήρων	GR2550008	ΖΕΠ	ΛΙΜΝΟΘΑΛΑΣΣΑ ΓΙΑΛΟΒΑΣ ΚΑΙ ΝΗΣΟΣ ΣΦΑΚΤΗΡΙΑ	ΛΙΜΝΟΘΑΛΑΣΣΑ ΓΙΑΛΟΒΑΣ ΚΑΙ ΝΙΣΟΣ ΣΦΑΚΤΗΡΙΑ	1010,23	
10	Φορέας Διαχείρισης Προστατευόμενων Περιοχών Νότιας Πελοποννήσου – Κυθήρων	GR2550009	ΖΕΠ	ΟΡΟΣ ΤΑΪΓΕΤΟΣ - ΛΑΓΚΑΔΑ ΤΡΥΠΗΣ	ΟΡΟΣ ΤΑΥΓΕΤΟΣ - ΛΑΓΚΑΔΑ ΤΡΥΠΗΣ	48785,87	
11	Φορέας Διαχείρισης Προστατευόμενων Περιοχών Νότιας Πελοποννήσου – Κυθήρων	GR2550010	ΠΤΚΣ	ΘΑΛΑΣΣΙΑ ΠΕΡΙΟΧΗ ΝΟΤΙΑΣ ΜΕΣΣΗΝΙΑΣ	ΘΑΛΑΣΣΙΑ ΠΕΡΙΟΧΗ ΝΟΤΙΑΣ ΜΕΣΣΗΝΙΑΣ	122893	

α/α ανά ΦΔ σύμφωνα με περ. 3 και 4 του άρθρου 2	ΦΔΠΠ	ΚΩΔΙΚΟΣ	ΚΑΤΗΓΟΡΙΑ	ΟΝΟΜΑΣΙΑ ΤΟΠΟΥ	ΟΝΟΜΑΣΙΑ ΤΟΠΟΥ	ΕΚΤΑΣΗ (ha)	ΠΑΡΑΤΗΡΗΣΕΙΣ
12	Φορέας Διαχείρισης Προστατευόμενων Περιοχών Νότιας Πελοποννήσου – Κυθήρων	GR3000008	ΕΖΔ	ΑΝΤΙΚΥΘΗΡΑ - ΠΡΑΣΣΟΝΗΣΙ ΚΑΙ ΛΑΓΟΥΒΑΡΔΟΣ	ΑΝΤΙΚΥΘΗΡΑ - ΠΡΑΣΟΝΙΣΙ ΚΑΙ ΛΑΓΟΥΒΑΡΔΟΣ	7172,14	
13	Φορέας Διαχείρισης Προστατευόμενων Περιοχών Νότιας Πελοποννήσου – Κυθήρων	GR3000010	ΕΖΔ	ΝΗΣΙΔΕΣ ΚΥΘΗΡΩΝ: ΠΡΑΣΣΟΝΗΣΙ, ΔΡΑΓΟΝΕΡΑ, ΑΝΤΙΔΡΑΓΟΝΕΡΑ	NISIDES KYTHIRON: PRASSONISI, DRAGONERA, ANTIDRAGONERA	989,13	
14	Φορέας Διαχείρισης Προστατευόμενων Περιοχών Νότιας Πελοποννήσου – Κυθήρων	GR3000012	ΖΕΠ	ΝΗΣΟΣ ΑΝΤΙΚΥΘΗΡΑ ΚΑΙ ΝΗΣΙΔΕΣ ΠΡΑΣΣΟΝΗΣΙ, ΛΑΓΟΥΒΑΡΔΟΣ, ΠΛΑΚΟΥΛΗΘΡΑ ΚΑΙ ΝΗΣΙΔΕΣ ΘΥΜΙΩΝΙΕΣ	NISOS ANTIKYTHIRA KAI NISIDES PRASSONISI, LAGOUVARDOS, PLAKOULITHRA KAI NISIDES THYMONIES	2009,73	
15	Φορέας Διαχείρισης Προστατευόμενων Περιοχών Νότιας Πελοποννήσου – Κυθήρων	GR3000013	ΖΕΠ	ΚΥΘΗΡΑ ΚΑΙ ΓΥΡΩ ΝΗΣΙΔΕΣ: ΠΡΑΣΣΟΝΗΣΙ, ΔΡΑΓΟΝΕΡΑ, ΑΝΤΙΔΡΑΓΟΝΕΡΑ, ΑΥΓΟ, ΚΑΠΕΛΛΟ, ΚΟΥΦΟ ΚΑΙ ΦΙΔΟΝΗΣΙ	KYTHIRA KAI GYRO NISIDES: PRASSONISI, DRAGONERA, ANTIDRAGONERA, AVGO, KAPELLO, KOUFO KAI FIDONISI	5392,46	
16	Φορέας Διαχείρισης Προστατευόμενων Περιοχών Νότιας Πελοποννήσου – Κυθήρων	GR3000019	ΖΕΠ	ΘΑΛΑΣΣΙΑ ΠΕΡΙΟΧΗ ΚΥΘΗΡΩΝ	THALASSIA PERIOCHI KYTHIRON	32580	
4στ:							
1	Φορέας Διαχείρισης Προστατευόμενων Περιοχών Κυκλάδων	GR3000011	ΖΕΠ	ΝΗΣΙΔΕΣ ΜΥΡΤΩΟΥ ΠΕΛΑΓΟΥΣ: ΦΑΛΚΟΝΕΡΑ, ΒΕΛΟΠΟ ΥΛΑ, ΑΝΑΝΕΣ ΚΑΙ ΘΑΛΑΣΣΙΑ ΖΩΝΗ	NISIDES MYRTOOU PELAGOUS: FALKONERA, VELOPOULA, ANANES KAI THALASSIA ZONI	2116,19	
2	Φορέας Διαχείρισης Προστατευόμενων Περιοχών Κυκλάδων	GR4210020 (τμήμα που ανήκει στην Π.Ε. Κυκλάδων)	ΖΕΠ	ΝΗΣΟΙ ΚΙΝΑΡΟΣ ΚΑΙ ΛΕΒΙΘΑ ΚΑΙ ΝΗΣΙΔΕΣ ΛΙΑΔΙΑ, ΠΛΑΚΑ, ΓΛΑΡΟΣ, ΜΑΥΡΑ ΚΑΙ ΘΑΛΑΣΣΙΑ ΠΕΡΙΟΧΗ	NISOI KINAROS KAI LEVITHA KAI NISIDES LIADIA, PLAKA, GLAROS, MAVRA KAI THALASSIA PERIOCHI	(τμήμα από) 10730,97	Η συγκεκριμένη περιοχή εμπίπτει στη χωρική αρμοδιότητα των Κυκλάδων και των Δωδεκάνησων. Στον συγκεκριμένο Φορέα Διαχείρισης εντάσσεται το τμήμα

α/α ανά ΦΔ σύμφωνα με περπτ. παρ. 3 και 4 του άρθρου 2	ΦΔΠΠ	ΚΩΔΙΚΟΣ	ΚΑΤΗΓΟΡΙΑ	ΟΝΟΜΑΣΙΑ ΤΟΠΟΥ	ΟΝΟΜΑΣΙΑ ΤΟΠΟΥ	ΕΚΤΑΣΗ (ha)	ΠΑΡΑΤΗΡΗΣΕΙΣ
							που ανήκει στην Π.Ε. Κυκλάδων.
3	Φορέας Διαχείρισης Προστατευόμενων Περιοχών Κυκλάδων	GR4220001	ΕΖΔ	ΑΝΔΡΟΣ: ΟΡΜΟΣ ΒΙΤΑΙ ΚΑΙ ΚΕΝΤΡΙΚΟΣ ΟΡΕΙΝΟΣ ΟΓΚΟΣ	ΑΝΔΡΟΣ: ΟΡΜΟΣ ΒΙΤΑΙ ΚΑΙ ΚΕΝΤΡΙΚΟΣ ΟΡΕΙΝΟΣ ΟΓΚΟΣ	7315,31	
4	Φορέας Διαχείρισης Προστατευόμενων Περιοχών Κυκλάδων	GR4220002	ΕΖΔ	ΑΝΑΦΗ: ΧΕΡΣΟΝΗΣΟΣ ΚΑΛΑΜΟΣ - ΡΟΥΚΟΥΝΑΣ	ΑΝΑΦΗ: ΧΕΡΣΟΝΗΣΟΣ ΚΑΛΑΜΟΣ - ΡΟΥΚΟΥΝΑΣ	1144,38	
5	Φορέας Διαχείρισης Προστατευόμενων Περιοχών Κυκλάδων	GR4220003	ΕΖΔ	ΣΑΝΤΟΡΙΝΙ: ΝΕΑ ΚΑΙ ΠΑΛΙΑ ΚΑΜΜΕΝΗ - ΠΡΟΦΗΤΗΣ ΗΛΙΑΣ	ΣΑΝΤΟΡΙΝΙ: ΝΕΑ ΚΑΙ ΠΑΛΙΑ ΚΑΜΜΕΝΗ - ΠΡΟΦΗΤΗΣ ΗΛΙΑΣ	1264,25	
6	Φορέας Διαχείρισης Προστατευόμενων Περιοχών Κυκλάδων	GR4220004	ΕΖΔ - ΖΕΠ	ΦΟΛΕΓΑΝΔΡΟΣ ΑΝΑΤΟΛΙΚΗ ΜΕΧΡΙ ΔΥΤΙΚΗ ΣΙΚΙΝΟ ΚΑΙ ΘΑΛΑΣΣΙΑ ΖΩΝΗ	ΦΟΛΕΓΑΝΔΡΟΣ ΑΝΑΤΟΛΙΚΗ ΜΕΧΡΙ ΔΥΤΙΚΗ ΣΙΚΙΝΟ ΚΑΙ ΘΑΛΑΣΣΙΑ ΖΩΝΗ	7011,23	
7	Φορέας Διαχείρισης Προστατευόμενων Περιοχών Κυκλάδων	GR4220005	ΕΖΔ	ΠΑΡΑΚΤΙΑ ΖΩΝΗ ΔΥΤΙΚΗΣ ΜΗΛΟΥ	ΠΑΡΑΚΤΙΑ ΖΩΝΗ ΔΥΤΙΚΗΣ ΜΙΛΟΥ	5328,25	
8	Φορέας Διαχείρισης Προστατευόμενων Περιοχών Κυκλάδων	GR4220006	ΕΖΔ	ΝΗΣΙΣ ΠΟΛΥΑΙΓΟΣ - ΚΙΜΩΛΟΣ	ΝΙΣΟΣ ΠΟΛΥΑΙΓΟΣ - ΚΙΜΩΛΟΣ	13897,73	
9	Φορέας Διαχείρισης Προστατευόμενων Περιοχών Κυκλάδων	GR4220007	ΕΖΔ	ΝΗΣΟΣ ΑΝΤΙΜΗΛΟΣ - ΘΑΛΑΣΣΙΑ ΠΑΡΑΚΤΙΑ ΖΩΝΗ	ΝΙΣΟΣ ΑΝΤΙΜΙΛΟΣ - ΘΑΛΑΣΣΙΑ ΠΑΡΑΚΤΙΑ ΖΩΝΗ	1260,76	
10	Φορέας Διαχείρισης Προστατευόμενων Περιοχών Κυκλάδων	GR4220008	ΕΖΔ	ΣΙΦΝΟΣ: ΠΡΟΦΗΤΗΣ ΗΛΙΑΣ ΜΕΧΡΙ ΔΥΤΙΚΕΣ ΑΚΤΕΣ ΚΑΙ ΘΑΛΑΣΣΙΑ ΠΕΡΙΟΧΗ	ΣΙΦΝΟΣ: ΠΡΟΦΙΤΙΣ ΙΛΙΑΣ ΜΕΧΡΙ ΔΥΤΙΚΕΣ ΑΚΤΕΣ ΚΑΙ ΘΑΛΑΣΣΙΑ ΠΕΡΙΟΧΗ	2067,35	
11	Φορέας Διαχείρισης Προστατευόμενων Περιοχών Κυκλάδων	GR4220009	ΕΖΔ	ΝΟΤΙΑ ΣΕΡΙΦΟΣ	ΝΟΤΙΑ ΣΕΡΙΦΟΣ	4530,84	
12	Φορέας Διαχείρισης Προστατευόμενων Περιοχών Κυκλάδων	GR4220010	ΕΖΔ	ΒΟΡΕΙΟΔΥΤΙΚΗ ΚΥΘΝΟΣ: ΟΡΟΣ ΑΘΕΡΑΣ - ΑΚΡΩΤΗΡΙΟ	ΒΟΡΕΙΟΔΥΤΙΚΗ ΚΥΘΝΟΣ: ΟΡΟΣ ΑΘΕΡΑΣ - ΑΚΡΩΤΗΡΙΟ	2855,19	

α/α ανά ΦΔ σύμφωνα με περ. 3 και 4 του άρθρου 2	ΦΔΠΠ	ΚΩΔΙΚΟΣ	ΚΑΤΗΓΟΡΙΑ	ΟΝΟΜΑΣΙΑ ΤΟΠΟΥ	ΟΝΟΜΑΣΙΑ ΤΟΠΟΥ	ΕΚΤΑΣΗ (ha)	ΠΑΡΑΤΗΡΗΣΕΙΣ
				ΚΕΦΑΛΟΣ ΚΑΙ ΠΑΡΑΚΤΙΑ ΖΩΝΗ	ΚΕΦΑΛΟΣ ΚΑΙ ΠΑΡΑΚΤΙΑ ΖΩΝΗ		
13	Φορέας Διαχείρισης Προστατευόμενων Περιοχών Κυκλάδων	GR4220011	ΕΖΔ	ΑΝΑΤΟΛΙΚΗ ΚΕΑ	ΑΝΑΤΟΛΙΚΗ ΚΕΑ	7155,1	
14	Φορέας Διαχείρισης Προστατευόμενων Περιοχών Κυκλάδων	GR4220012 (τμήμα που ανήκει στην Π.Ε. Κυκλάδων)	ΕΖΔ	ΒΟΡΕΙΑ ΑΜΟΡΓΟΣ ΚΑΙ ΚΙΝΑΡΟΣ, ΛΕΒΙΘΑ, ΜΑΥΡΑ, ΓΛΑΡΟΣ ΚΑΙ ΘΑΛΑΣΣΙΑ ΖΩΝΗ	ΒΟΡΕΙΑ ΑΜΟΡΓΟΣ ΚΑΙ ΚΙΝΑΡΟΣ, ΛΕΒΙΘΑ, ΜΑΥΡΑ, ΓΛΑΡΟΣ ΚΑΙ ΘΑΛΑΣΣΙΑ ΖΩΝΗ	(τμήμα από) 6062,45	Η συγκεκριμένη περιοχή εμπίπτει στη χωρική αρμοδιότητα των Κυκλάδων και των Δωδεκάνησων. Στον συγκεκριμένο Φορέα Διαχείρισης εντάσσεται το τμήμα που ανήκει στην Π.Ε. Κυκλάδων.
15	Φορέας Διαχείρισης Προστατευόμενων Περιοχών Κυκλάδων	GR4220013	ΕΖΔ	ΜΙΚΡΕΣ ΚΥΚΛΑΔΕΣ: ΗΡΑΚΛΕΙΑ, ΣΧΟΙΝΟΥΣΑ, ΚΟΥΦΟΝΗΣΙΑ, ΚΕΡΟΣ, ΑΝΤΙΚΕΡΙΑ ΚΑΙ ΘΑΛΑΣΣΙΑ ΖΩΝΗ	ΜΙΚΡΕΣ ΚΥΚΛΑΔΕΣ: ΙΡΑΚΛΕΙΑ, ΣΧΟΙΝΟΥΣΑ, ΚΟΥΦΟΝΗΣΙΑ, ΚΕΡΟΣ, ΑΝΤΙΚΕΡΙΑ ΚΑΙ ΘΑΛΑΣΣΙΑ ΖΩΝΗ	12580,72	
16	Φορέας Διαχείρισης Προστατευόμενων Περιοχών Κυκλάδων	GR4220014	ΕΖΔ	ΚΕΝΤΡΙΚΗ ΚΑΙ ΝΟΤΙΑ ΝΑΞΟΣ: ΖΑΣ ΚΑΙ ΒΙΓΛΑ ΕΩΣ ΜΑΥΡΟΒΟΥΝΙ ΚΑΙ ΘΑΛΑΣΣΙΑ ΖΩΝΗ (ΟΡΜΟΣ ΚΑΡΑΔΕΣ - ΟΡΜΟΣ ΜΟΥΤΣΟΥΝΑΣ)	ΚΕΝΤΡΙΚΗ ΚΑΙ ΝΟΤΙΑ ΝΑΞΟΣ: ΖΑΣ ΚΑΙ ΒΙΓΛΑ ΕΩΣ ΜΑΥΡΟΒΟΥΝΙ ΚΑΙ ΘΑΛΑΣΣΙΑ ΖΩΝΗ (ΟΡΜΟΣ ΚΑΡΑΔΕΣ - ΟΡΜΟΣ ΜΟΥΤΣΟΥΝΑΣ)	8721,71	
17	Φορέας Διαχείρισης Προστατευόμενων Περιοχών Κυκλάδων	GR4220016	ΕΖΔ	ΝΗΣΟΣ ΠΑΡΟΣ: ΠΕΤΑΛΟΥΔΕΣ	ΝΗΣΟΣ ΠΑΡΟΣ: ΠΕΤΑΛΟΥΔΕΣ	97,69	
18	Φορέας Διαχείρισης Προστατευόμενων Περιοχών Κυκλάδων	GR4220017	ΕΖΔ	ΝΗΣΟΙ ΔΕΣΠΟΤΙΚΟ ΚΑΙ ΣΤΡΟΥΤΥΛΟ ΚΑΙ ΘΑΛΑΣΣΙΑ ΖΩΝΗ	ΝΗΣΟΙ ΔΕΣΠΟΤΙΚΟ ΚΑΙ ΣΤΡΟΥΤΥΛΟ ΚΑΙ ΘΑΛΑΣΣΙΑ ΖΩΝΗ	1858,34	
19	Φορέας Διαχείρισης Προστατευόμενων Περιοχών Κυκλάδων	GR4220018	ΕΖΔ - Π.Τ.ΚΣ	ΣΥΡΟΣ: ΟΡΟΣ ΣΥΡΙΓΓΑΣ ΕΩΣ ΠΑΡΑΛΙΑ	ΣΥΡΟΣ: ΟΡΟΣ ΣΥΡΙΓΓΑΣ ΕΩΣ ΠΑΡΑΛΙΑ	783,98	

α/α ανά ΦΔ σύμφωνα με περ. 3 και 4 του άρθρου 2	ΦΔΠΠ	ΚΩΔΙΚΟΣ	ΚΑΤΗΓΟΡΙΑ	ΟΝΟΜΑΣΙΑ ΤΟΠΟΥ	ΟΝΟΜΑΣΙΑ ΤΟΠΟΥ	ΕΚΤΑΣΗ (ha)	ΠΑΡΑΤΗΡΗΣΕΙΣ
20	Φορέας Διαχείρισης Προστατευόμενων Περιοχών Κυκλάδων	GR4220019	ΕΖΔ	ΤΗΝΟΣ: ΜΥΡΣΙΝΗ - ΑΚΡΩΤΗΡΙΟ ΛΙΒΑΔΑ	ΤΙΝΟΣ: ΜΥΡΣΙΝΗ - ΑΚΡΩΤΗΡΙΟ ΛΙΒΑΔΑ	1949,1	
21	Φορέας Διαχείρισης Προστατευόμενων Περιοχών Κυκλάδων	GR4220020	ΕΖΔ	ΝΗΣΟΣ ΜΗΛΟΣ: ΠΡΟΦΗΤΗΣ ΗΛΙΑΣ - ΕΥΡΥΤΕΡΗ ΠΕΡΙΟΧΗ	ΝΙΣΟΣ ΜΙΛΟΣ: PROFITIS ILIAS - EVRYTERI PERIOCHI	5271,34	
22	Φορέας Διαχείρισης Προστατευόμενων Περιοχών Κυκλάδων	GR4220021	ΖΕΠ	ΜΙΚΡΕΣ ΚΥΚΛΑΔΕΣ, ΒΟΡΕΙΟΑΝΑΤΟΛΙΚΗ ΑΜΟΡΓΟΣ, ΑΝΑΤΟΛΙΚΕΣ ΑΚΤΕΣ ΔΟΝΟΥΣΑΣ, ΓΥΡΩ ΝΗΣΙΔΕΣ ΚΑΙ ΘΑΛΑΣΣΙΑ ΠΕΡΙΟΧΗ	ΜΙΚΡΕΣ ΚΥΚΛΑΔΕΣ, ΒΟΡΕΙΟΑΝΑΤΟΛΙΚΗ ΑΜΟΡΓΟΣ, ΑΝΑΤΟΛΙΚΕΣ ΑΚΤΕΣ ΔΟΝΟΥΣΑΣ, ΓΥΡΩ ΝΗΣΙΔΕΣ ΚΑΙ ΘΑΛΑΣΣΙΑ ΠΕΡΙΟΧΗ	56159,79	
23	Φορέας Διαχείρισης Προστατευόμενων Περιοχών Κυκλάδων	GR4220022	ΖΕΠ	ΝΗΣΟΣ ΧΡΙΣΤΙΑΝΑ	ΝΙΣΟΙ CHRISTIANA	148,79	
24	Φορέας Διαχείρισης Προστατευόμενων Περιοχών Κυκλάδων	GR4220023	ΖΕΠ	ΑΝΑΦΗ, ΑΝΑΤΟΛΙΚΟ ΚΑΙ ΒΟΡΕΙΟ ΤΜΗΜΑ ΚΑΙ ΓΥΡΩ ΝΗΣΙΔΕΣ ΚΑΙ ΘΑΛΑΣΣΙΑ ΠΕΡΙΟΧΗ	ΑΝΑΦΗ: ΑΝΑΤΟΛΙΚΟ ΚΑΙ ΒΟΡΕΙΟ ΤΜΗΜΑ ΚΑΙ ΓΥΡΩ ΝΗΣΙΔΕΣ ΚΑΙ ΘΑΛΑΣΣΙΑ ΠΕΡΙΟΧΗ	10013,62	
25	Φορέας Διαχείρισης Προστατευόμενων Περιοχών Κυκλάδων	GR4220025	ΖΕΠ	ΝΗΣΙΔΕΣ ΠΑΡΟΥ ΚΑΙ ΝΟΤΙΑ ΑΝΤΙΠΑΡΟΣ ΚΑΙ ΘΑΛΑΣΣΙΑ ΠΕΡΙΟΧΗ	ΝΗΣΙΔΕΣ ΠΑΡΟΥ ΚΑΙ ΝΟΤΙΑ ΑΝΤΙΠΑΡΟΣ ΚΑΙ ΘΑΛΑΣΣΙΑ ΠΕΡΙΟΧΗ	25681,31	
26	Φορέας Διαχείρισης Προστατευόμενων Περιοχών Κυκλάδων	GR4220026	ΖΕΠ	ΝΑΞΟΣ: ΟΡΗ ΑΝΑΘΕΜΑΤΗΣΤΡΑ, ΚΟΡΩΝΟΣ, ΜΑΥΡΟΒΟΥΝΙ, ΖΑΣ, ΒΙΓΛΑΤΟΥΡΙ	ΝΑΧΟΣ: ΟΡΙ ΑΝΑΘΕΜΑΤΗΣΤΡΑ, ΚΟΡΩΝΟΣ, ΜΑΥΡΟΒΟΥΝΙ, ΖΑΣ, ΒΙΓΛΑΤΟΥΡΙ	11948,81	
27	Φορέας Διαχείρισης Προστατευόμενων Περιοχών Κυκλάδων	GR4220027	ΖΕΠ	ΝΗΣΙΔΕΣ ΜΥΚΟΝΟΥ: ΡΗΝΕΙΑ, ΧΤΑΠΟΔΙΑ, ΤΡΑΓΟΝΗΣΗ ΚΑΙ ΘΑΛΑΣΣΙΑ ΠΕΡΙΟΧΗ	ΝΗΣΙΔΕΣ ΜΥΚΟΝΟΥ: ΡΗΝΕΙΑ, ΧΤΑΠΟΔΙΑ, ΤΡΑΓΟΝΗΣΗ ΚΑΙ ΘΑΛΑΣΣΙΑ ΠΕΡΙΟΧΗ	18526,41	
28	Φορέας Διαχείρισης Προστατευόμενων Περιοχών	GR4220028	ΖΕΠ	ΑΝΔΡΟΣ: ΚΕΝΤΡΙΚΟ ΚΑΙ ΝΟΤΙΟ ΤΜΗΜΑ,	ΑΝΔΡΟΣ: ΚΕΝΤΡΙΚΟ ΚΑΙ ΝΟΤΙΟ ΤΜΗΜΑ,	22036,8	

α/α ανά ΦΔ σύμφωνα με περ. 3 και 4 του άρθρου 2	ΦΔΠΠ	ΚΩΔΙΚΟΣ	ΚΑΤΗΓΟΡΙΑ	ΟΝΟΜΑΣΙΑ ΤΟΠΟΥ	ΟΝΟΜΑΣΙΑ ΤΟΠΟΥ	ΕΚΤΑΣΗ (ha)	ΠΑΡΑΤΗΡΗΣΕΙΣ
	Κυκλάδων			ΓΥΡΟ ΝΗΣΙΔΕΣ ΚΑΙ ΠΑΡΑΚΤΙΑ ΘΑΛΑΣΣΙΑ ΖΩΝΗ	ΓΥΡΟ ΝΗΣΙΔΕΣ ΚΑΙ ΠΑΡΑΚΤΙΑ ΘΑΛΑΣΣΙΑ ΖΩΝΗ		
29	Φορέας Διαχείρισης Προστατευόμενων Περιοχών Κυκλάδων	GR4220029	ΖΕΠ	ΣΕΡΙΦΟΣ: ΠΑΡΑΚΤΙΑ ΖΩΝΗ ΚΑΙ ΝΗΣΙΔΕΣ ΣΕΡΙΦΟΠΟΥΛΑ, ΠΙΠΕΡΙ ΚΑΙ ΒΟΥΣ	ΣΕΡΙΦΟΣ: ΠΑΡΑΚΤΙΑ ΖΩΝΗ ΚΑΙ ΝΗΣΙΔΕΣ ΣΕΡΙΦΟΠΟΥΛΑ, ΠΙΠΕΡΙ ΚΑΙ ΒΟΥΣ	5330,89	
30	Φορέας Διαχείρισης Προστατευόμενων Περιοχών Κυκλάδων	GR4220030	ΖΕΠ	ΔΥΤΙΚΗ ΜΗΛΟΣ, ΑΝΤΙΜΗΛΟΣ, ΠΟΛΥΑΙΓΟΣ ΚΑΙ ΝΗΣΙΔΕΣ	ΔΥΤΙΚΗ ΜΗΛΟΣ, ΑΝΤΙΜΗΛΟΣ, ΠΟΛΥΑΙΓΟΣ ΚΑΙ ΝΗΣΙΔΕΣ	9253,52	
31	Φορέας Διαχείρισης Προστατευόμενων Περιοχών Κυκλάδων	GR4220031	ΖΕΠ	ΒΟΡΕΙΟΑΝΑΤΟΛΙΚΗ ΤΗΝΟΣ ΚΑΙ ΝΗΣΙΔΕΣ	ΒΟΡΕΙΟΑΝΑΤΟΛΙΚΗ ΤΗΝΟΣ ΚΑΙ ΝΗΣΙΔΕΣ	5055,95	
32	Φορέας Διαχείρισης Προστατευόμενων Περιοχών Κυκλάδων	GR4220032	ΖΕΠ	ΒΟΡΕΙΑ ΣΥΡΟΣ ΚΑΙ ΝΗΣΙΔΕΣ	ΒΟΡΕΙΑ ΣΥΡΟΣ ΚΑΙ ΝΗΣΙΔΕΣ	2906	
33	Φορέας Διαχείρισης Προστατευόμενων Περιοχών Κυκλάδων	GR4220033	ΤΚΣ - ΖΕΠ	ΝΗΣΟΣ ΓΥΑΡΟΣ ΚΑΙ ΘΑΛΑΣΣΙΑ ΖΩΝΗ	ΝΗΣΟΣ ΓΥΑΡΟΣ ΚΑΙ ΘΑΛΑΣΣΙΑ ΖΩΝΗ	26114,31	
34	Φορέας Διαχείρισης Προστατευόμενων Περιοχών Κυκλάδων	GR4220034	ΠΤΚΣ	ΠΑΡΑΚΤΙΑ ΚΑΙ ΘΑΛΑΣΣΙΑ ΖΩΝΗ ΒΟΡΕΙΑΣ ΑΝΑΦΗΣ	ΠΑΡΑΚΤΙΑ ΚΑΙ ΘΑΛΑΣΣΙΑ ΖΩΝΗ ΒΟΡΕΙΑΣ ΑΝΑΦΗΣ	1407	
35	Φορέας Διαχείρισης Προστατευόμενων Περιοχών Κυκλάδων	GR4220035	ΠΤΚΣ	ΘΑΛΑΣΣΙΑ ΖΩΝΗ ΑΝΔΡΟΥ	ΘΑΛΑΣΣΙΑ ΖΩΝΗ ΑΝΔΡΟΥ	30020	
36	Φορέας Διαχείρισης Προστατευόμενων Περιοχών Κυκλάδων	GR4220036	ΠΤΚΣ	ΘΑΛΑΣΣΙΑ ΠΕΡΙΟΧΗ ΚΟΛΟΥΜΒΟ	ΘΑΛΑΣΣΙΑ ΠΕΡΙΟΧΗ ΚΟΛΟΥΜΒΟ	5010	
4ζ:							
1	Φορέας Διαχείρισης Προστατευόμενων Περιοχών Βορείου Αιγαίου	GR4110001	ΕΖΔ	ΛΗΜΝΟΣ: ΧΟΡΤΑΡΟΛΙΜΝΗ - ΛΙΜΝΗ ΑΛΥΚΗ ΚΑΙ ΘΑΛΑΣΣΙΑ ΠΕΡΙΟΧΗ	ΛΙΜΝΟΣ: ΧΟΡΤΑΡΟΛΙΜΝΗ - ΛΙΜΝΗ ΑΛΥΚΗ ΚΑΙ ΘΑΛΑΣΣΙΑ ΠΕΡΙΟΧΗ	18231,66	

α/α ανά ΦΔ σύμφωνα με περυστ. παρ. 3 και 4 του άρθρου 2	ΦΔΠΠ	ΚΩΔΙΚΟΣ	ΚΑΤΗΓΟΡΙΑ	ΟΝΟΜΑΣΙΑ ΤΟΠΟΥ	ΟΝΟΜΑΣΙΑ ΤΟΠΟΥ	ΕΚΤΑΣΗ (ha)	ΠΑΡΑΤΗΡΗΣΕΙΣ
2	Φορέας Διαχείρισης Προστατευόμενων Περιοχών Βορείου Αιγαίου	GR4110002	ΕΖΔ	ΑΓΙΟΣ ΕΥΣΤΡΑΤΙΟΣ ΚΑΙ ΠΑΡΑΚΤΙΑ ΘΑΛΑΣΣΙΑ ΖΩΝΗ	ΑΓΙΟΣ ΕΥΣΤΡΑΤΙΟΣ ΚΑΙ ΠΑΡΑΚΤΙΑ ΘΑΛΑΣΣΙΑ ΖΩΝΗ	6283,75	
3	Φορέας Διαχείρισης Προστατευόμενων Περιοχών Βορείου Αιγαίου	GR4110003	ΕΖΔ	ΛΕΣΒΟΣ: ΔΥΤΙΚΗ ΧΕΡΣΟΝΗΣΟΣ - ΑΠΟΛΙΘΩΜΕΝΟ ΔΑΣΟΣ	ΛΕΣΒΟΣ: ΔΥΤΙΚΗ ΧΕΡΣΟΝΗΣΟΣ - ΑΠΟΛΙΘΩΜΕΝΟ ΔΑΣΟΣ	20817,04	
4	Φορέας Διαχείρισης Προστατευόμενων Περιοχών Βορείου Αιγαίου	GR4110004	ΕΖΔ	ΛΕΣΒΟΣ: ΚΟΛΠΟΣ ΚΑΛΛΟΝΗΣ ΚΑΙ ΧΕΡΣΑΙΑ ΠΑΡΑΚΤΙΑ ΖΩΝΗ	ΛΕΣΒΟΣ: ΚΟΛΠΟΣ ΚΑΛΛΟΝΗΣ ΚΑΙ ΧΕΡΣΑΙΑ ΠΑΡΑΚΤΙΑ ΖΩΝΗ	18311,04	
5	Φορέας Διαχείρισης Προστατευόμενων Περιοχών Βορείου Αιγαίου	GR4110005	ΕΖΔ - ΠΤΚΣ	ΛΕΣΒΟΣ ΚΟΛΠΟΣ ΓΕΡΑΣ, ΕΛΟΣ ΝΤΙΠΙ ΚΑΙ ΟΡΟΣ ΟΛΥΜΠΟΣ - ΠΟΤΑΜΟΣ ΕΥΕΡΓΕΤΟΥΛΑΣ	ΛΕΣΒΟΣ: ΚΟΛΠΟΣ ΓΕΡΑΣ, ΕΛΟΣ ΝΤΙΠΙ ΚΑΙ ΟΡΟΣ ΟΛΥΜΠΟΣ - ΠΟΤΑΜΟΣ ΕΥΕΡΓΕΤΟΥΛΑΣ	11780,41	
6	Φορέας Διαχείρισης Προστατευόμενων Περιοχών Βορείου Αιγαίου	GR4110006	ΖΕΠ	ΛΗΜΝΟΣ: ΛΙΜΝΕΣ ΧΟΡΤΑΡΟΛΙΜΝΗ ΚΑΙ ΑΛΥΚΗ, ΚΟΛΠΟΣ ΜΟΥΔΡΟΥ ΕΛΟΣ ΔΙΑΠΟΡΙ ΚΑΙ ΧΕΡΣΟΝΗΣΟΣ ΦΑΚΟΣ, ΝΗΣΟΣ ΣΕΡΠΙΤΣΙ ΚΑΙ ΝΗΣΙΑΕΣ ΔΙΑΒΑΤΕΣ ΚΟΜΠΙΟΚΑΣΤΡΙΑ, ΤΗΓΑΝΙ, ΚΑΡΚΑΛΑΣ, ΠΡΑΣΟΝΗΣΙ ΚΑΙ ΘΑΛΑΣΣΙΑ ΠΕΡΙΟΧΗ	ΛΙΜΝΟΣ: ΛΙΜΝΕΣ ΧΟΡΤΑΡΟΛΙΜΝΙ ΚΑΙ ΑΛΥΚΙ, ΚΟΛΠΟΣ ΜΟΥΔΡΟΥ, ΕΛΟΣ ΔΙΑΠΟΡΙ ΚΑΙ ΧΕΡΣΟΝΗΣΟΣ ΦΑΚΟΣ, ΝΙΣΟΣ ΣΕΡΓΙΤΣΙ ΚΑΙ ΝΙΣΙΔΕΣ ΔΙΑΒΑΤΕΣ ΚΟΜΠΙΟΚΑΣΤΡΙΑ, ΤΙΓΑΝΙ, ΚΑΡΚΑΛΑΣ, ΠΡΑΣΟΝΙΣΙ ΚΑΙ ΘΑΛΑΣΣΙΑ ΠΕΡΙΟΧΗ	42983,81	
7	Φορέας Διαχείρισης Προστατευόμενων Περιοχών Βορείου Αιγαίου	GR4110007	ΖΕΠ	ΛΕΣΒΟΣ ΠΑΡΑΚΤΙΟΙ ΥΓΡΟΤΟΠΟΙ ΚΑΙ ΚΟΛΠΟΣ ΚΑΛΛΟΝΗΣ	ΛΕΣΒΟΣ: ΠΑΡΑΚΤΙΟΙ ΥΓΡΟΤΟΠΟΙ ΚΑΙ ΚΟΛΠΟΣ ΚΑΛΛΟΝΗΣ	14825,05	

α/α ανά ΦΔ σύμφωνα με περ. 3 και 4 του άρθρου 2	ΦΔΠΠ	ΚΩΔΙΚΟΣ	ΚΑΤΗΓΟΡΙΑ	ΟΝΟΜΑΣΙΑ ΤΟΠΟΥ	ΟΝΟΜΑΣΙΑ ΤΟΠΟΥ	ΕΚΤΑΣΗ (ha)	ΠΑΡΑΤΗΡΗΣΕΙΣ
8	Φορέας Διαχείρισης Προστατευόμενων Περιοχών Βορείου Αιγαίου	GR4110008	ΖΕΠ	ΝΗΣΙΔΕΣ ΚΑΙ ΒΡΑΧΟΝΗΣΙΔΕΣ ΛΗΜΝΟΥ: ΝΗΣΟΣ ΣΕΡΓΙΤΣΙ ΚΑΙ ΝΗΣΙΔΕΣ ΔΙΑΒΑΤΕΣ, ΚΟΜΠΙΟ, ΚΑΣΤΡΙΑ, ΤΙΓΑΝΙ, ΚΑΡΚΑΛΑΣ, ΠΡΑΣΟΝΗΣΙ	ΝΙΣΙΔΕΣ ΚΑΙ ΒΡΑΧΟΝΙΣΙΔΕΣ ΛΙΜΝΟΥ: ΝΙΣΟΣ ΣΕΡΓΙΤΣΙ ΚΑΙ ΝΙΣΙΔΕΣ ΔΙΑΒΑΤΕΣ, ΚΟΜΠΙΟ, ΚΑΣΤΡΙΑ, ΤΙΓΑΝΙ, ΚΑΡΚΑΛΑΣ, ΠΡΑΣΟΝΙΣΙ	125,25	
9	Φορέας Διαχείρισης Προστατευόμενων Περιοχών Βορείου Αιγαίου	GR4110009	ΖΕΠ	ΝΗΣΙΔΕΣ ΛΕΣΒΟΥ (ΣΥΜΠΛΕΓΜΑ ΤΟΜΑΡΟΝΗΣΙΟΝ, ΚΩΔΩΝΑΣ, ΑΓΙΟΣ ΓΕΩΡΓΙΟΣ, ΓΛΑΡΟΝΗΣΙ, ΚΛΠ) ΚΑΙ ΘΑΛΑΣΣΙΑ ΠΕΡΙΟΧΗ)	ΝΙΣΙΔΕΣ ΛΕΣΒΟΥ (ΣΥΜΠΛΕΓΜΑ ΤΟΜΑΡΟΝΙΣΙΟΝ, ΚΥΔΟΝΑΣ, ΑΓΙΟΣ ΓΕΩΡΓΙΟΣ, ΓΛΑΡΟΝΙΣΙ, ΚΛΠ) ΚΑΙ ΘΑΛΑΣΣΙΑ ΠΕΡΙΟΧΗ	8364,15	
10	Φορέας Διαχείρισης Προστατευόμενων Περιοχών Βορείου Αιγαίου	GR4110010	ΖΕΠ	ΝΟΤΙΟΔΥΤΙΚΗ ΧΕΡΣΙΟΝΗΣΟΣ, ΑΠΟΛΙΘΩΜΕΝΟ ΔΑΣΟΣ ΛΕΣΒΟΥ	ΝΟΤΙΟΔΥΤΙΚΗ ΧΕΡΣΟΝΙΣΟΣ, ΑΠΟΛΙΘΩΜΕΝΟ ΔΑΣΟΣ ΛΕΣΒΟΥ	28819,44	
11	Φορέας Διαχείρισης Προστατευόμενων Περιοχών Βορείου Αιγαίου	GR4110011	ΖΕΠ	ΟΡΟΣ ΟΛΥΜΠΟΣ ΛΕΣΒΟΥ	ΟΡΟΣ ΟΛΥΜΠΟΣ ΛΕΣΒΟΥ	14787,89	
12	Φορέας Διαχείρισης Προστατευόμενων Περιοχών Βορείου Αιγαίου	GR4110012	ΖΕΠ	ΒΟΡΕΙΑ ΛΕΣΒΟΣ	ΒΟΡΕΙΑ ΛΕΣΒΟΣ	9347,95	
13	Φορέας Διαχείρισης Προστατευόμενων Περιοχών Βορείου Αιγαίου	GR4110013	ΖΕΠ	ΛΕΣΒΟΣ: ΚΟΛΠΟΣ ΓΕΡΑΣ, ΕΛΗ ΝΤΙΠΙ ΚΑΙ ΧΑΡΑΜΙΔΑ	ΛΕΣΒΟΣ: ΚΟΛΠΟΣ ΓΕΡΑΣ, ΕΛΗ ΝΤΙΠΙ ΚΑΙ ΧΑΡΑΜΙΔΑ	5104,87	
14	Φορέας Διαχείρισης Προστατευόμενων Περιοχών Βορείου Αιγαίου	GR4110014	ΖΕΠ	ΝΗΣΟΣ ΑΓΙΟΣ ΕΥΣΤΡΑΤΙΟΣ ΚΑΙ ΘΑΛΑΣΣΙΑ ΖΩΝΗ	ΝΙΣΟΣ ΑΓΙΟΣ ΕΦΣΤΡΑΤΙΟΣ ΚΑΙ ΘΑΛΑΣΣΙΑ ΖΩΝΗ	11299,12	
15	Φορέας Διαχείρισης Προστατευόμενων Περιοχών Βορείου Αιγαίου	GR4110015	ΠΤΚΣ	ΘΑΛΑΣΣΙΑ ΠΕΡΙΟΧΗ ΝΗΣΙΔΩΝ ΤΟΚΜΑΚΙΑ	ΘΑΛΑΣΣΙΑ ΠΕΡΙΟΧΗ ΝΗΣΙΔΩΝ ΤΟΚΜΑΚΙΑ	6194	

α/α ανά ΦΔ σύμφωνα με περπτ. παρ. 3 και 4 του άρθρου 2	ΦΔΠΠ	ΚΩΔΙΚΟΣ	ΚΑΤΗΓΟΡΙΑ	ΟΝΟΜΑΣΙΑ ΤΟΠΟΥ	ΟΝΟΜΑΣΙΑ ΤΟΠΟΥ	ΕΚΤΑΣΗ (ha)	ΠΑΡΑΤΗΡΗΣΕΙΣ
16	Φορέας Διαχείρισης Προστατευόμενων Περιοχών Βορείου Αιγαίου	GR4110016	ΖΕΠ	ΘΑΛΑΣΣΙΑ ΠΕΡΙΟΧΗ ΔΥΤΙΚΗΣ ΛΕΣΒΟΥ	THALASSIA PERIOCHI DYTIKIS LESVOU	21179	
17	Φορέας Διαχείρισης Προστατευόμενων Περιοχών Βορείου Αιγαίου	GR4120001	ΕΖΔ	ΣΑΜΟΣ: ΠΑΡΑΛΙΑ ΑΛΥΚΗ	SAMOS: PARALIA ALYKI	301,34	
18	Φορέας Διαχείρισης Προστατευόμενων Περιοχών Βορείου Αιγαίου	GR4120002	ΕΖΔ	ΣΑΜΟΣ: ΟΡΟΣ ΑΜΠΕΛΟΣ (ΚΑΡΒΟΥΝΗΣ)	SAMOS: OROS AMPELOS (KARVOUNIS)	4850,12	
19	Φορέας Διαχείρισης Προστατευόμενων Περιοχών Βορείου Αιγαίου	GR4120003	ΕΖΔ	ΣΑΜΟΣ: ΟΡΟΣ ΚΕΡΚΕΤΕΥΣ - ΜΙΚΡΟ ΚΑΙ ΜΕΓΑΛΟ ΣΕΪΤΑΝΙ - ΔΑΣΟΣ ΚΑΣΤΑΝΙΑΣ ΚΑΙ ΛΕΚΚΑΣ, ΑΚΡ. ΚΑΤΑΒΑΣΗΣ - ΛΙΜΕΝΑΣ	SAMOS: OROS KERKETEFS - MIKRO KAI MEGALO SEITANI - DASOS KASTANIAS KAI LEKKAS, AKR. KATAVASIS - LIMENAS	6683,42	
20	Φορέας Διαχείρισης Προστατευόμενων Περιοχών Βορείου Αιγαίου	GR4120004	ΕΖΔ	ΙΚΑΡΙΑ - ΦΟΥΡΝΟΙ ΚΑΙ ΠΑΡΑΚΤΙΑ ΖΩΝΗ	IKARIA - FOURNOI KAI PARAKTIA ZONI	12909	
21	Φορέας Διαχείρισης Προστατευόμενων Περιοχών Βορείου Αιγαίου	GR4120005	ΖΕΠ	ΝΗΣΟΣ ΙΚΑΡΙΑ (ΝΟΤΙΟΔΥΤΙΚΟ ΤΜΗΜΑ)	NISOS IKARIA (NOTIODYTIKO TMIMA)	7404,62	
22	Φορέας Διαχείρισης Προστατευόμενων Περιοχών Βορείου Αιγαίου	GR4120006	ΖΕΠ	ΝΗΣΟΣ ΦΟΥΡΝΟΙ ΚΑΙ ΝΗΣΙΔΕΣ ΘΥΜΑΙΝΑ ΑΛΑΤΟΝΗΣΙ, ΘΥΜΑΙΝΑΚΙ, ΣΤΡΟΓΓΥΛΟ, ΠΛΑΚΑ, ΜΑΚΡΟΝΗΣΙ, ΜΙΚΡΟΣ ΚΑΙ ΜΕΓΑΛΟΣ ΑΝΘΡΩΠΟΦΑΓΟΣ, ΆΓΙΟΣ ΜΗΝΑΣ ΚΑΙ ΘΑΛΑΣΣΙΑ ΠΕΡΙΟΧΗ	NISOS FOURNOI KAI NISIDES THYMAINA, ALATSONISI, THYMAINAKI, STROGGYLO, PLAKA, MAKRONISI, MIKROS KAI MEGALOS ANTHROPOFAGOS, AGIOS MINAS KAI THALASSIA PERIOCHI	24090,16	
23	Φορέας Διαχείρισης Προστατευόμενων Περιοχών Βορείου Αιγαίου	GR4120007	ΖΕΠ	ΣΑΜΟΣ: ΑΛΥΚΗ ΨΙΛΗΣ ΑΜΜΟΥ	SAMOS: ALYKI PSILIS AMMOY	42,88	

α/α ανά ΦΔ σύμφωνα με περ. 3 και 4 του άρθρου 2	ΦΔΠΠ	ΚΩΔΙΚΟΣ	ΚΑΤΗΓΟΡΙΑ	ΟΝΟΜΑΣΙΑ ΤΟΠΟΥ	ΟΝΟΜΑΣΙΑ ΤΟΠΟΥ	ΕΚΤΑΣΗ (ha)	ΠΑΡΑΤΗΡΗΣΕΙΣ
24	Φορέας Διαχείρισης Προστατευόμενων Περιοχών Βορείου Αιγαίου	GR4120008	ΖΕΠ	ΣΑΜΟΣ: ΟΡΟΣ ΚΕΡΚΗΣ	ΣΑΜΟΣ: ΟΡΟΣ ΚΕΡΚΙΣ	9136,84	
25	Φορέας Διαχείρισης Προστατευόμενων Περιοχών Βορείου Αιγαίου	GR4130001	ΕΖΔ	ΒΟΡΕΙΑ ΧΙΟΣ ΚΑΙ ΝΗΣΟΙ ΟΙΝΟΥΣΣΕΣ ΚΑΙ ΠΑΡΑΚΤΙΑ ΘΑΛΑΣΣΙΑ ΖΩΝΗ	ΒΟΡΕΙΑ ΧΙΟΣ ΚΑΙ ΝΗΣΟΙ ΟΙΝΟΥΣΣΕΣ ΚΑΙ ΠΑΡΑΚΤΙΑ ΘΑΛΑΣΣΙΑ ΖΩΝΗ	34409,93	
26	Φορέας Διαχείρισης Προστατευόμενων Περιοχών Βορείου Αιγαίου	GR4130002	ΖΕΠ	ΝΗΣΙΑ ΑΝΤΙΨΑΡΑ ΚΑΙ ΝΗΣΙΔΕΣ ΔΑΣΚΑΛΙΟ, ΜΑΣΤΡΟΓΙΩ ΡΤΙ, ΠΡΑΣΟΝΗΣΙ, ΚΑΤΩ ΝΗΣΙ, ΜΕΣΙΑΚΟ, ΚΟΥΤΣΟΥΛΙΑ ΚΑΙ ΘΑΛΑΣΣΙΑ ΖΩΝΗ	ΝΗΣΙΑ ΑΝΤΙΨΑΡΑ ΚΑΙ ΝΗΣΙΔΕΣ ΔΑΣΚΑΛΙΟ, ΜΑΣΤΡΟΓΙΩ, ΠΡΑΣΟΝΗΣΙ, ΚΑΤΟ ΝΗΣΙ, ΜΕΣΙΑΚΟ, ΚΟΥΤΣΟΥΛΙΑ ΚΑΙ ΘΑΛΑΣΣΙΑ ΖΩΝΗ	10685,76	
27	Φορέας Διαχείρισης Προστατευόμενων Περιοχών Βορείου Αιγαίου	GR4130003	ΖΕΠ	ΒΟΡΕΙΑ ΧΙΟΣ	ΒΟΡΕΙΑ ΧΙΟΣ	32568,76	
28	Φορέας Διαχείρισης Προστατευόμενων Περιοχών Βορείου Αιγαίου	GR4130004	ΖΕΠ	ΝΗΣΙΔΑ ΒΕΝΕΤΙΚΟ	ΝΗΣΙΔΑ ΒΕΝΕΤΙΚΟ	2,88	
29	Φορέας Διαχείρισης Προστατευόμενων Περιοχών Βορείου Αιγαίου	GR4130005	ΤΚΣ	ΒΡΑΧΟΝΗΣΙΔΕΣ ΚΑΛΟΓΕΡΟΙ ΚΑΙ ΘΑΛΑΣΣΙΑ ΖΩΝΗ	ΒΡΑΧΟΝΗΣΙΔΕΣ ΚΑΛΟΓΕΡΟΙ ΚΑΙ ΘΑΛΑΣΣΙΑ ΖΩΝΗ	1739,1	
4η:							
1	Φορέας Διαχείρισης Προστατευόμενων Περιοχών Κεντρικής και Ανατολικής Κρήτης	GR4310002	ΕΖΔ	ΓΙΟΥΧΤΑΣ - ΦΑΡΑΓΓΙ ΑΠΑΣ ΕΙΡΗΝΗΣ	ΓΙΟΥΧΤΑΣ - ΦΑΡΑΓΓΙ ΑΓΙΑΣ ΕΙΡΙΝΗΣ	716,05	
2	Φορέας Διαχείρισης Προστατευόμενων Περιοχών Κεντρικής και Ανατολικής Κρήτης	GR4310003	ΕΖΔ - ΖΕΠ	ΝΗΣΟΣ ΔΙΑ	ΝΗΣΟΣ ΔΙΑ	1188,02	
3	Φορέας Διαχείρισης Προστατευόμενων Περιοχών	GR4310004	ΕΖΔ	ΔΥΤΙΚΑ ΑΣΤΕΡΟΥΣΙΑ (ΑΠΟ ΑΓΙΟΦΑΡΓΓΟ)	ΔΥΤΙΚΑ ΑΣΤΕΡΟΥΣΙΑ (ΑΠΟ ΑΓΙΟΦΑΡΓΓΟ)	2650,79	

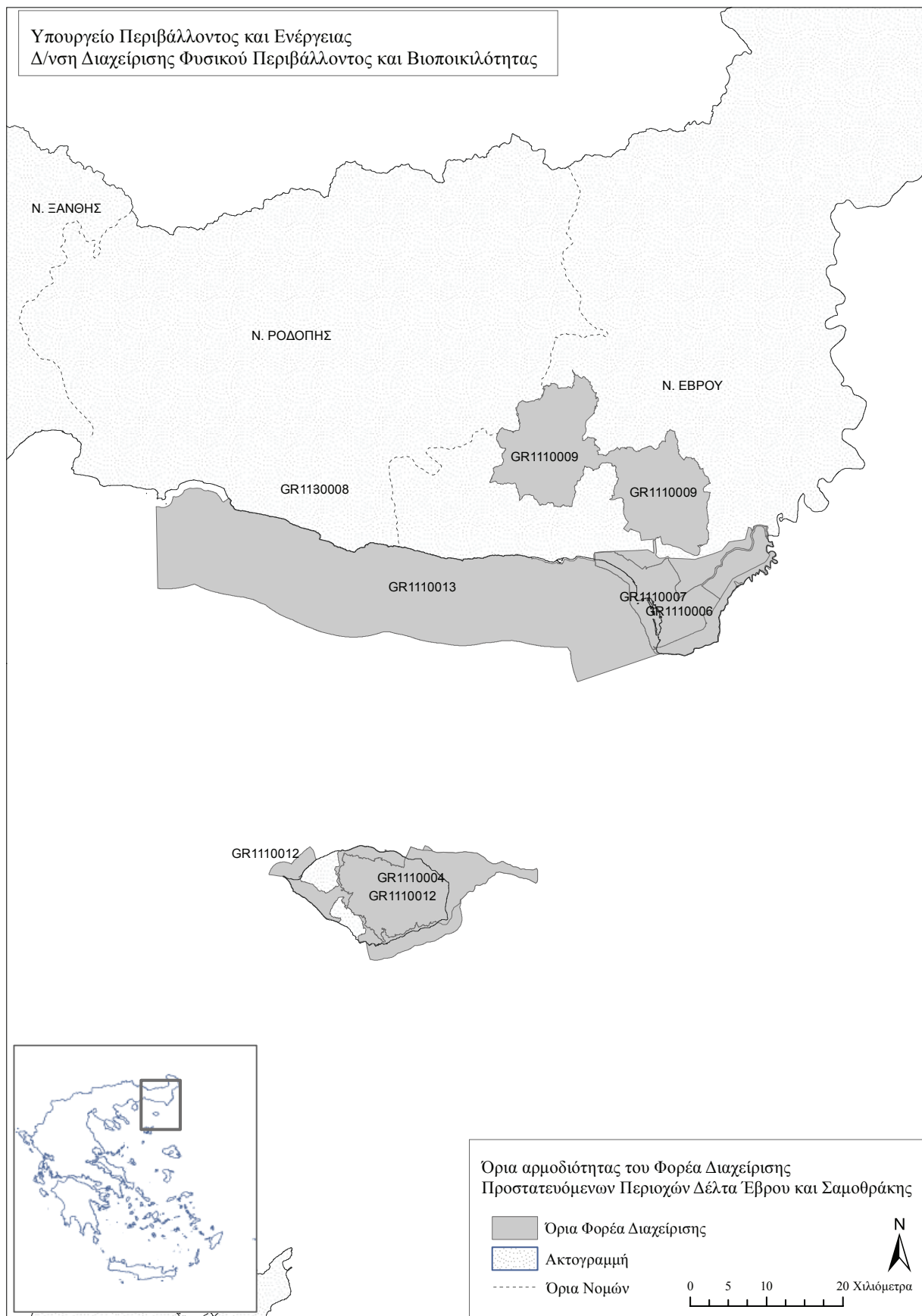
α/α ανά ΦΔ σύμφωνα με περ. 3 και 4 του άρθρου 2	ΦΔΠΠ	ΚΩΔΙΚΟΣ	ΚΑΤΗΓΟΡΙΑ	ΟΝΟΜΑΣΙΑ ΤΟΠΟΥ	ΟΝΟΜΑΣΙΑ ΤΟΠΟΥ	ΕΚΤΑΣΗ (ha)	ΠΑΡΑΤΗΡΗΣΕΙΣ
	Κεντρικής και Ανατολικής Κρήτης			ΕΩΣ ΚΟΚΚΙΝΟ ΠΥΡΓΟ)	ΕΩΣ ΚΟΚΚΙΝΟ ΠΥΡΓΟ)		
4	Φορέας Διαχείρισης Προστατευόμενων Περιοχών Κεντρικής και Ανατολικής Κρήτης	GR4310005	ΕΖΔ	ΑΣΤΕΡΟΥΣΙΑ (ΚΟΦΙΝΑΣ)	ΑΣΤΕΡΟΥΣΙΑ (ΚΟΦΙΝΑΣ)	16173,89	
5	Φορέας Διαχείρισης Προστατευόμενων Περιοχών Κεντρικής και Ανατολικής Κρήτης	GR4310006	ΕΖΔ	ΔΙΚΤΗ: ΟΜΑΛΟΣ ΒΙΑΝΝΟΥ (ΣΥΜΗ - ΟΜΑΛΟΣ)	ΔΙΚΤΗ: ΟΜΑΛΟΣ ΒΙΑΝΝΟΥ (ΣΥΜΗ - ΟΜΑΛΟΣ)	3939,68	
6	Φορέας Διαχείρισης Προστατευόμενων Περιοχών Κεντρικής και Ανατολικής Κρήτης	GR4310009	ΖΕΠ	ΚΡΟΥΣΩΝΑΣ - ΒΡΩΜΟΝΕΡΟ ΙΔΗΣ	ΚΡΟΥΣΩΝΑΣ - ΒΡΩΜΟΝΕΡΟ ΙΔΗΣ	7877,02	
7	Φορέας Διαχείρισης Προστατευόμενων Περιοχών Κεντρικής και Ανατολικής Κρήτης	GR4310010	ΖΕΠ	ΟΡΟΣ ΠΙΟΥΧΤΑΣ	ΟΡΟΣ ΓΙΟΥΧΤΑΣ	411,94	
8	Φορέας Διαχείρισης Προστατευόμενων Περιοχών Κεντρικής και Ανατολικής Κρήτης	GR4310011	ΖΕΠ	ΚΟΡΥΦΗ ΚΟΥΠΑ (ΔΥΤΙΚΗ ΚΡΗΤΗ)	ΚΟΡΥΦΗ ΚΟΥΠΑ (ΔΥΤΙΚΗ ΚΡΙΤΙ)	1993,16	
9	Φορέας Διαχείρισης Προστατευόμενων Περιοχών Κεντρικής και Ανατολικής Κρήτης	GR4310012	ΖΕΠ	ΕΚΒΟΛΗ ΓΕΡΟΠΟΤΑΜΟΥ ΜΕΣΑΡΑΣ	ΕΚΒΟΛΗ ΓΕΡΟΠΟΤΑΜΟΥ ΜΕΣΑΡΑΣ	684,52	
10	Φορέας Διαχείρισης Προστατευόμενων Περιοχών Κεντρικής και Ανατολικής Κρήτης	GR4310013	ΖΕΠ	ΑΣΤΕΡΟΥΣΙΑ ΟΡΗ (ΚΟΦΙΝΑΣ)	ΑΣΤΕΡΟΥΣΙΑ ΟΡΙ (ΚΟΦΙΝΑΣ)	28648,47	
11	Φορέας Διαχείρισης Προστατευόμενων Περιοχών Κεντρικής και Ανατολικής Κρήτης	GR4320002	ΕΖΔ - ΠΤΚΣ	ΔΙΚΤΗ: ΟΡΟΠΕΔΙΟ ΛΑΣΙΘΙΟΥ, ΚΑΘΑΡΟ, ΣΕΛΕΝΑ, ΚΡΑΣΙ, ΣΕΛΑΚΑΝΟΣ, ΧΑΛΑΣΜΕΝΗ ΚΟΡΥΦΗ	ΔΙΚΤΗ: ΟΡΟΠΕΔΙΟ ΛΑΣΙΘΙΟΥ, ΚΑΘΑΡΟ, ΣΕΛΕΝΑ, ΚΡΑΣΙ, ΣΕΛΑΚΑΝΟΣ, ΧΑΛΑΣΜΕΝΗ ΚΟΡΥΦΗ	34364,16	

α/α ανά ΦΔ σύμφωνα με περ. 3 και 4 του άρθρου 2	ΦΔΠΠ	ΚΩΔΙΚΟΣ	ΚΑΤΗΓΟΡΙΑ	ΟΝΟΜΑΣΙΑ ΤΟΠΟΥ	ΟΝΟΜΑΣΙΑ ΤΟΠΟΥ	ΟΝΟΜΑΣΙΑ ΤΟΠΟΥ	ΕΚΤΑΣΗ (ha)	ΠΑΡΑΤΗΡΗΣΕΙΣ
12	Φορέας Διαχείρισης Προστατευόμενων Περιοχών Κεντρικής και Ανατολικής Κρήτης	GR4320003	ΕΖΔ	ΝΗΣΟΣ ΧΡΥΣΗ	ΝΗΣΟΣ ΧΡΥΣΗ	NISOS CHRYSI	546,54	
13	Φορέας Διαχείρισης Προστατευόμενων Περιοχών Κεντρικής και Ανατολικής Κρήτης	GR4320004	ΕΖΔ	ΜΟΝΗ ΚΑΨΑ (ΦΑΡΑΓΓΙ ΚΑΨΑ ΚΑΙ ΓΥΡΩ ΠΕΡΙΟΧΗ)	ΜΟΝΗ ΚΑΨΑ (ΦΑΡΑΓΓΙ ΚΑΨΑ ΚΑΙ ΓΥΡΩ ΠΕΡΙΟΧΗ)	ΜΟΝΗ ΚΑΨΑ (FARANGI KAPSA ΚΑΙ GYRO PERIOCHI)	974,43	
14	Φορέας Διαχείρισης Προστατευόμενων Περιοχών Κεντρικής και Ανατολικής Κρήτης	GR4320005	ΕΖΔ	ΟΡΟΣ ΘΡΥΠΤΗΣ ΚΑΙ ΓΥΡΩ ΠΕΡΙΟΧΗ	ΟΡΟΣ ΘΡΥΠΤΗΣ ΚΑΙ ΓΥΡΩ ΠΕΡΙΟΧΗ	OROS THRYPTIS ΚΑΙ GYRO PERIOCHI	8528,56	
15	Φορέας Διαχείρισης Προστατευόμενων Περιοχών Κεντρικής και Ανατολικής Κρήτης	GR4320006	ΕΖΔ - ΠΤΚΣ	ΒΟΡΕΙΟΑΝΑΤΟΛΙΚΟ ΑΚΡΟ ΚΡΗΤΗΣ: ΔΙΟΝΥΣΑΔΕΣ, ΕΛΑΣΑ ΚΑΙ ΧΕΡΣΟΝΗΣΟΣ ΣΙΔΕΡΟ (ΑΚΡΑ ΜΑΥΡΟ ΜΟΥΡΙ - ΒΑΪ - ΑΚΡΑ ΠΛΑΚΑΣ) ΚΑΙ ΘΑΛΑΣΣΙΑ ΖΩΝΗ	ΒΟΡΕΙΟΑΝΑΤΟΛΙΚΟ ΑΚΡΟ ΚΡΗΤΗΣ: ΔΙΟΝΥΣΑΔΕΣ, ΕΛΑΣΑ ΚΑΙ ΧΕΡΣΟΝΗΣΟΣ ΣΙΔΕΡΟ (ΑΚΡΑ ΜΑΥΡΟ ΜΟΥΡΙ - ΒΑΪ - ΑΚΡΑ ΠΛΑΚΑΣ) ΚΑΙ ΘΑΛΑΣΣΙΑ ΖΩΝΗ	VOREIOANATOLIKO AKRO KRITIS: DIONYSADES, ELASA ΚΑΙ CHERSONISOS SIDERO (AKRA MAVRO MOURI - VAI - AKRA PLAKAS) ΚΑΙ THALASSIA ZONI	39300,7	
16	Φορέας Διαχείρισης Προστατευόμενων Περιοχών Κεντρικής και Ανατολικής Κρήτης	GR4320008	ΕΖΔ	ΝΗΣΟΣ ΚΟΥΦΟΝΗΣΙ ΚΑΙ ΠΑΡΑΚΤΙΑ ΘΑΛΑΣΣΙΑ ΖΩΝΗ	ΝΗΣΟΣ ΚΟΥΦΟΝΗΣΙ ΚΑΙ ΠΑΡΑΚΤΙΑ ΘΑΛΑΣΣΙΑ ΖΩΝΗ	NISOS KOUFONISI ΚΑΙ PARAKTIA THALASSIA ZONI	804,94	
17	Φορέας Διαχείρισης Προστατευόμενων Περιοχών Κεντρικής και Ανατολικής Κρήτης	GR4320009	ΖΕΠ	ΒΟΡΕΙΟΑΝΑΤΟΛΙΚΟ ΑΚΡΟ ΚΡΗΤΗΣ	ΒΟΡΕΙΟΑΝΑΤΟΛΙΚΟ ΑΚΡΟ ΚΡΗΤΗΣ	VOREIOANATOLIKO AKRO KRITIS	3760,36	
18	Φορέας Διαχείρισης Προστατευόμενων Περιοχών Κεντρικής και Ανατολικής Κρήτης	GR4320010	ΖΕΠ	ΛΑΖΑΡΟΣ ΚΟΡΥΦΗ - ΜΑΔΑΡΑ ΔΙΚΤΗΣ	ΛΑΖΑΡΟΣ ΚΟΡΥΦΗ - ΜΑΔΑΡΑ ΔΙΚΤΗΣ	LAZAROS KORYFI - MADARA DIKTIS	13157,93	
19	Φορέας Διαχείρισης Προστατευόμενων Περιοχών Κεντρικής και Ανατολικής Κρήτης	GR4320011	ΖΕΠ	ΔΙΟΝΥΣΑΔΕΣ ΝΗΣΟΙ ΚΑΙ ΘΑΛΑΣΣΙΑ ΖΩΝΗ	ΔΙΟΝΥΣΑΔΕΣ ΝΗΣΟΙ ΚΑΙ ΘΑΛΑΣΣΙΑ ΖΩΝΗ	DIONYSADES NISOI ΚΑΙ THALASSIA ZONI	17482,22	

α/α ανά ΦΔ σύμφωνα με περπτ. παρ. 3 και 4 του άρθρου 2	ΦΔΠΠ	ΚΩΔΙΚΟΣ	ΚΑΤΗΓΟΡΙΑ	ΟΝΟΜΑΣΙΑ ΤΟΠΟΥ	ΟΝΟΜΑΣΙΑ ΤΟΠΟΥ	ΟΝΟΜΑΣΙΑ ΤΟΠΟΥ	ΕΚΤΑΣΗ (ha)	ΠΑΡΑΤΗΡΗΣΕΙΣ
	Κρήτης							
20	Φορέας Διαχείρισης Προστατευόμενων Περιοχών Κεντρικής και Ανατολικής Κρήτης	GR4320013	ΖΕΠ	ΦΑΡΑΓΓΙ ΣΕΛΗΝΑΡΙ - ΒΡΑΧΑΣΙ	ΦΑΡΑΓΓΙ ΣΕΛΗΝΑΡΙ - ΒΡΑΧΑΣΙ	FARANGI SELINARI - VRACHASI	2313,5	
21	Φορέας Διαχείρισης Προστατευόμενων Περιοχών Κεντρικής και Ανατολικής Κρήτης	GR4320014	ΖΕΠ	ΝΟΤΙΟΔΥΤΙΚΗ ΘΡΥΠΠΗ (ΚΟΥΦΟΤΟ)	ΝΟΤΙΟΔΥΤΙΚΗ ΘΡΥΠΠΗ (ΚΟΥΦΟΤΟ)	ΝΟΤΙΟΔΥΤΙΚΗ ΘΡΥΡΤΙ (ΚΟΥΦΟΤΟ)	1617,29	
22	Φορέας Διαχείρισης Προστατευόμενων Περιοχών Κεντρικής και Ανατολικής Κρήτης	GR4320016	ΖΕΠ	ΟΡΗ ΖΑΚΡΟΥ	ΟΡΗ ΖΑΚΡΟΥ	ΟΡΙ ΖΑΚΡΟΥ	3914	
23	Φορέας Διαχείρισης Προστατευόμενων Περιοχών Κεντρικής και Ανατολικής Κρήτης	GR4320017	ΖΕΠ	ΝΗΣΟΣ ΚΟΥΦΟΝΗΣΙ, ΓΥΡΩ ΝΗΣΙΔΕΣ ΚΑΙ ΝΗΣΙΔΕΣ ΚΑΒΑΛΛΟΙ	ΝΗΣΟΣ ΚΟΥΦΟΝΗΣΙ, ΓΥΡΩ ΝΗΣΙΔΕΣ ΚΑΙ ΝΗΣΙΔΕΣ ΚΑΒΑΛΛΟΙ	NISOS KOUFONISI, GYRO NISIDES KAI NISIDES KAVALLOI	480,16	
24	Φορέας Διαχείρισης Προστατευόμενων Περιοχών Κεντρικής και Ανατολικής Κρήτης	GR4330002	ΕΖΔ	ΟΡΟΣ ΚΕΔΡΟΣ	ΟΡΟΣ ΚΕΔΡΟΣ	ΟΡΟΣ ΚΕΔΡΟΣ	4700,27	
25	Φορέας Διαχείρισης Προστατευόμενων Περιοχών Κεντρικής και Ανατολικής Κρήτης	GR4330003	ΕΖΔ	ΚΟΥΡΤΑΛΙΩΤΙΚΟ ΦΑΡΑΓΓΙ - ΜΟΝΗ ΠΡΕΒΕΛΗ - ΕΥΡΥΤΕΡΗ ΠΕΡΙΟΧΗ	ΚΟΥΡΤΑΛΙΩΤΙΚΟ ΦΑΡΑΓΓΙ - ΜΟΝΗ ΠΡΕΒΕΛΗ - ΕΥΡΥΤΕΡΗ ΠΕΡΙΟΧΗ	ΚΟΥΡΤΑΛΙΩΤΙΚΟ ΦΑΡΑΓΓΙ - ΜΟΝΗ ΠΡΕΒΕΛΗ - ΕΥΡΥΤΕΡΗ ΠΕΡΙΟΧΗ	3642,73	
26	Φορέας Διαχείρισης Προστατευόμενων Περιοχών Κεντρικής και Ανατολικής Κρήτης	GR4330004	ΕΖΔ	ΠΡΑΣΣΑΝΟ ΦΑΡΑΓΓΙ - ΠΑΤΣΟΣ - ΣΦΑΚΟΡΥΑΚΟ ΡΕΜΑ - ΠΑΡΑΛΙΑ ΡΕΘΥΜΝΟΥ ΚΑΙ ΕΚΒΟΛΗ ΓΕΡΟΠΟΤΑΜΟΥ, ΑΚΡ. ΛΙΑΝΟΣ ΚΑΒΟΣ - ΠΕΡΙΒΟΛΙΑ	ΠΡΑΣΣΑΝΟ ΦΑΡΑΓΓΙ - ΠΑΤΣΟΣ - ΣΦΑΚΟΡΥΑΚΟ ΡΕΜΑ - ΠΑΡΑΛΙΑ ΡΕΘΥΜΝΟΥ ΚΑΙ ΕΚΒΟΛΗ ΓΕΡΟΠΟΤΑΜΟΥ, ΑΚΡ. ΛΙΑΝΟΣ ΚΑΒΟΣ - ΠΕΡΙΒΟΛΙΑ	PRASSANO FARANGI - PATSOS - SFAKORYAKO REMA - PARALIA RETHYMINOU KAI EKVOLI GEROPOTAMOU, AKR. LIANOS KAVOS - PERIVOLIA	13121,42	

α/α ανά ΦΔ σύμφωνα με περίπτ. παρ. 3 και 4 του άρθρου 2	ΦΔΠΠ	ΚΩΔΙΚΟΣ	ΚΑΤΗΓΟΡΙΑ	ΟΝΟΜΑΣΙΑ ΤΟΠΟΥ	ΟΝΟΜΑΣΙΑ ΤΟΠΟΥ	ΕΚΤΑΣΗ (ha)	ΠΑΡΑΤΗΡΗΣΕΙΣ
27	Φορέας Διαχείρισης Προστατευόμενων Περιοχών Κεντρικής και Ανατολικής Κρήτης	GR4330005	EZA	ΟΡΟΣ ΙΔΗ (ΒΟΡΕΙΑ, ΓΕΡΑΝΟΙ, ΚΑΛΗ ΜΑΔΑΡΑ)	ΟΡΟΣ ΙΔΙ (ΒΟΡΕΙΑ, ΓΕΡΑΝΟΙ, ΚΑΛΙ ΜΑΔΑΡΑ)	39913,06	
28	Φορέας Διαχείρισης Προστατευόμενων Περιοχών Κεντρικής και Ανατολικής Κρήτης	GR4330006	ZEΠ	ΣΩΡΟΣ - ΑΓΚΑΘΙ - ΚΕΔΡΟΣ	ΣΟΡΟΣ - ΑΓΚΑΘΙ - ΚΕΔΡΟΣ	8128,93	
29	Φορέας Διαχείρισης Προστατευόμενων Περιοχών Κεντρικής και Ανατολικής Κρήτης	GR4330007	ZEΠ	ΚΟΥΡΤΑΛΙΩΤΙΚΟ ΦΑΡΑΓΓΙ, ΦΑΡΑΓΓΙ ΠΡΕΒΕΛΗ	ΚΟΥΡΤΑΛΙΩΤΙΚΟ ΦΑΡΑΓΓΙ, ΦΑΡΑΓΓΙ ΠΡΕΒΕΛΙ	7595,21	
30	Φορέας Διαχείρισης Προστατευόμενων Περιοχών Κεντρικής και Ανατολικής Κρήτης	GR4330008	ZEΠ	ΠΡΑΣΣΑΝΟ ΦΑΡΑΓΓΙ	ΠΡΑΣΣΑΝΟ ΦΑΡΑΓΓΙ	1121,5	
31	Φορέας Διαχείρισης Προστατευόμενων Περιοχών Κεντρικής και Ανατολικής Κρήτης	GR4330009	ZEΠ	ΟΡΟΣ ΨΗΛΟΡΕΙΤΗΣ (ΝΟΤΙΟΔΥΤΙΚΟ ΤΜΗΜΑ)	ΟΡΟΣ ΨΗΛΟΡΕΙΤΗΣ (ΝΟΤΙΟΔΥΤΙΚΟ ΤΜΗΜΑ)	10632,24	
[αρ. 3, παρ.6]	(εκτός ΦΔΠΠ)	GR1270003	EZA	ΧΕΡΣΟΝΗΣΟΣ ΑΘΩΣ	CHERSONISOS ATHOS	33567,805	Κάθε σχετικό θέμα με την προστασία, διαχείριση και παρακολούθηση της προστατευόμενης περιοχής του δικτύου Natura 2000 με κωδικό GR1270003 (Χερσόνησος Άθως) ρυθμίζεται από τα προβλεπόμενα στις διατάξεις του άρθρου 105 του Συντάγματος και του Καταστατικού Χάρτη του Αγίου Όρους.

ΠΑΡΑΡΤΗΜΑ ΙΙ



Υπουργείο Περιβάλλοντος και Ενέργειας
Δ/νση Διαχείρισης Φυσικού Περιβάλλοντος και Βιοποικιλότητας



Όρια αρμοδιότητας του Φορέα Διαχείρισης Εθνικού Πάρκου Δάσους Δαδιάς – Λευκίμης – Σουφλίου

■ Όρια Φορέα Διαχείρισης

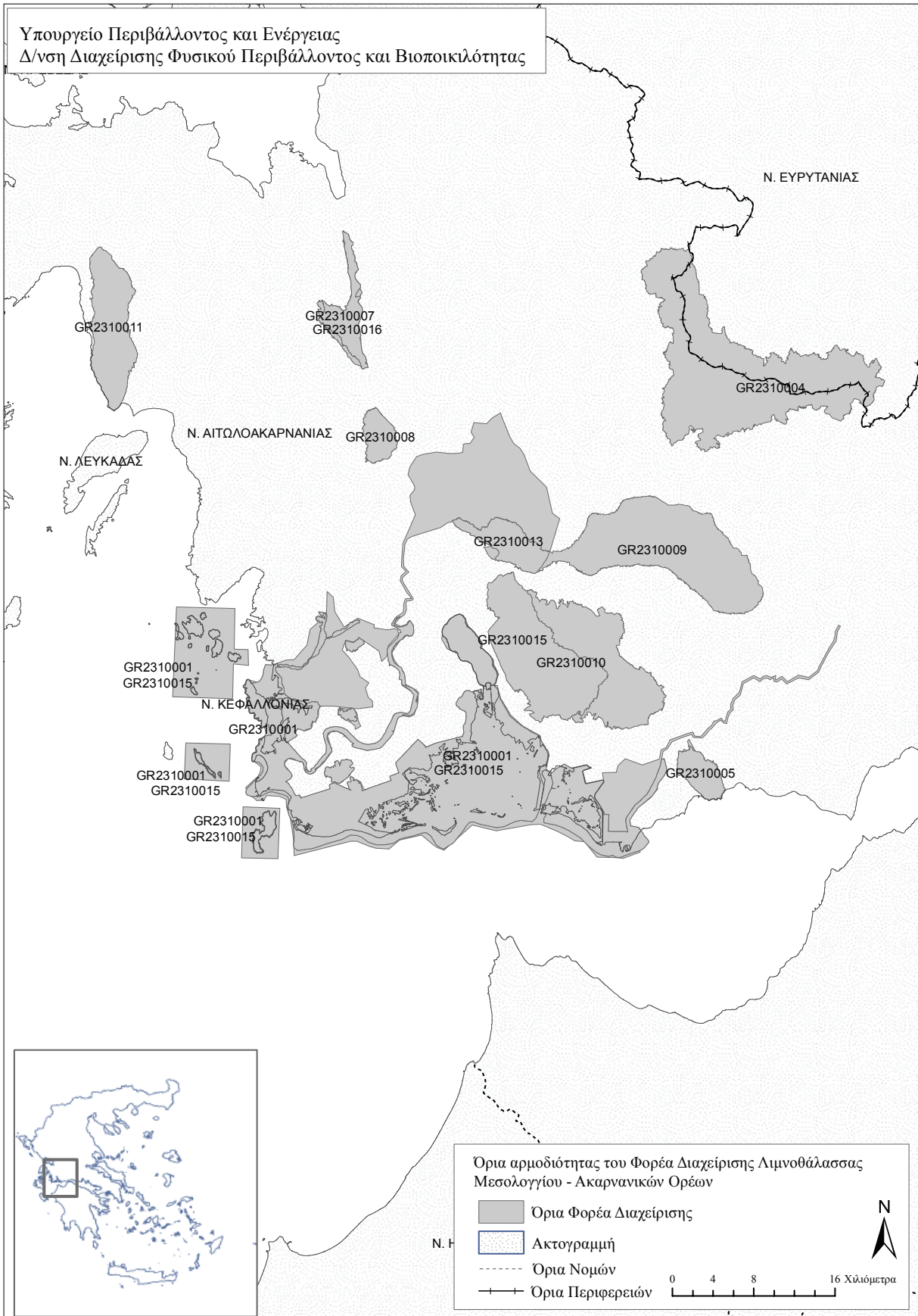
▤ Ακτογραμμή

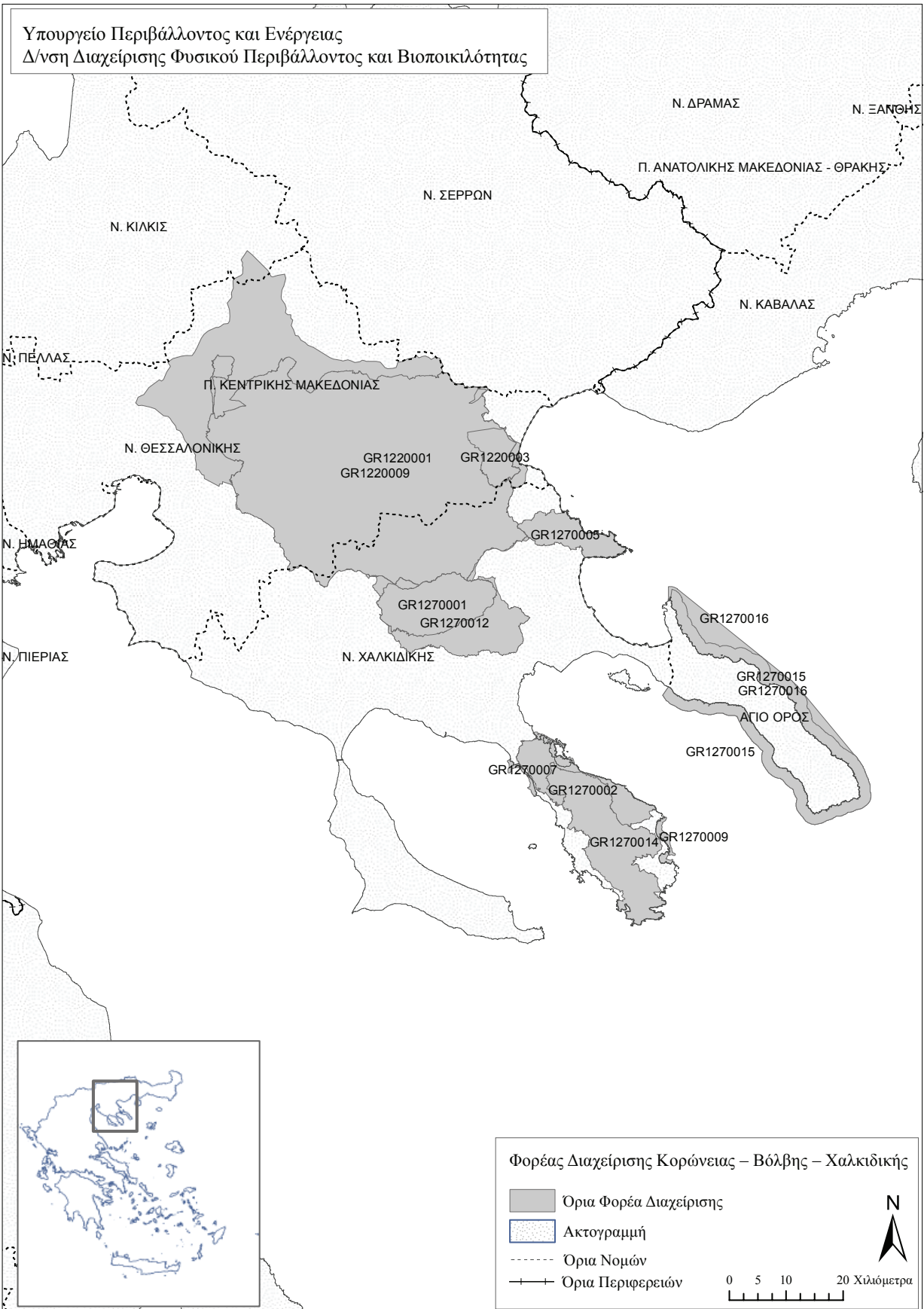
- - - Όρια Νομών

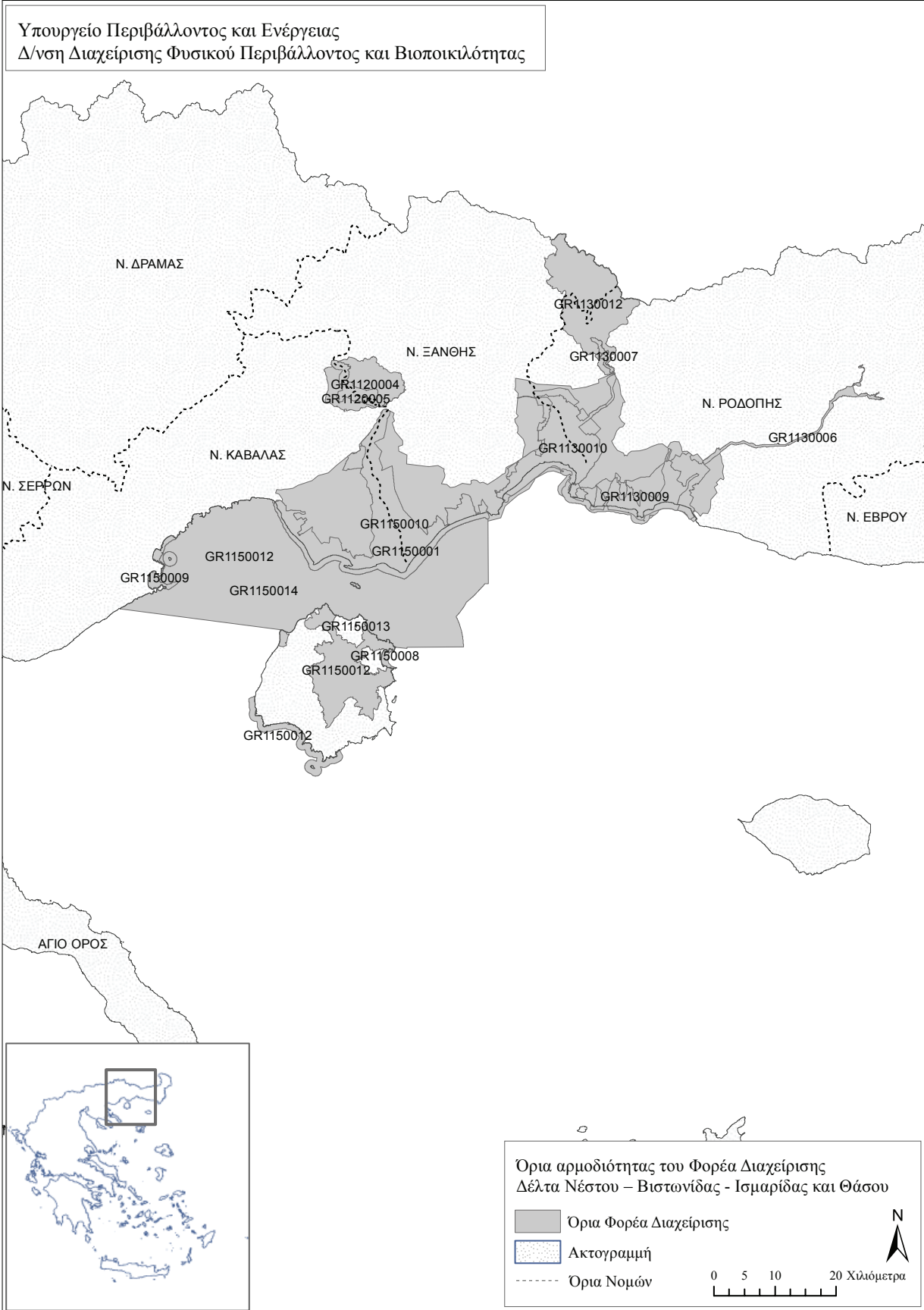
0 5 10 20 Χιλιόμετρα

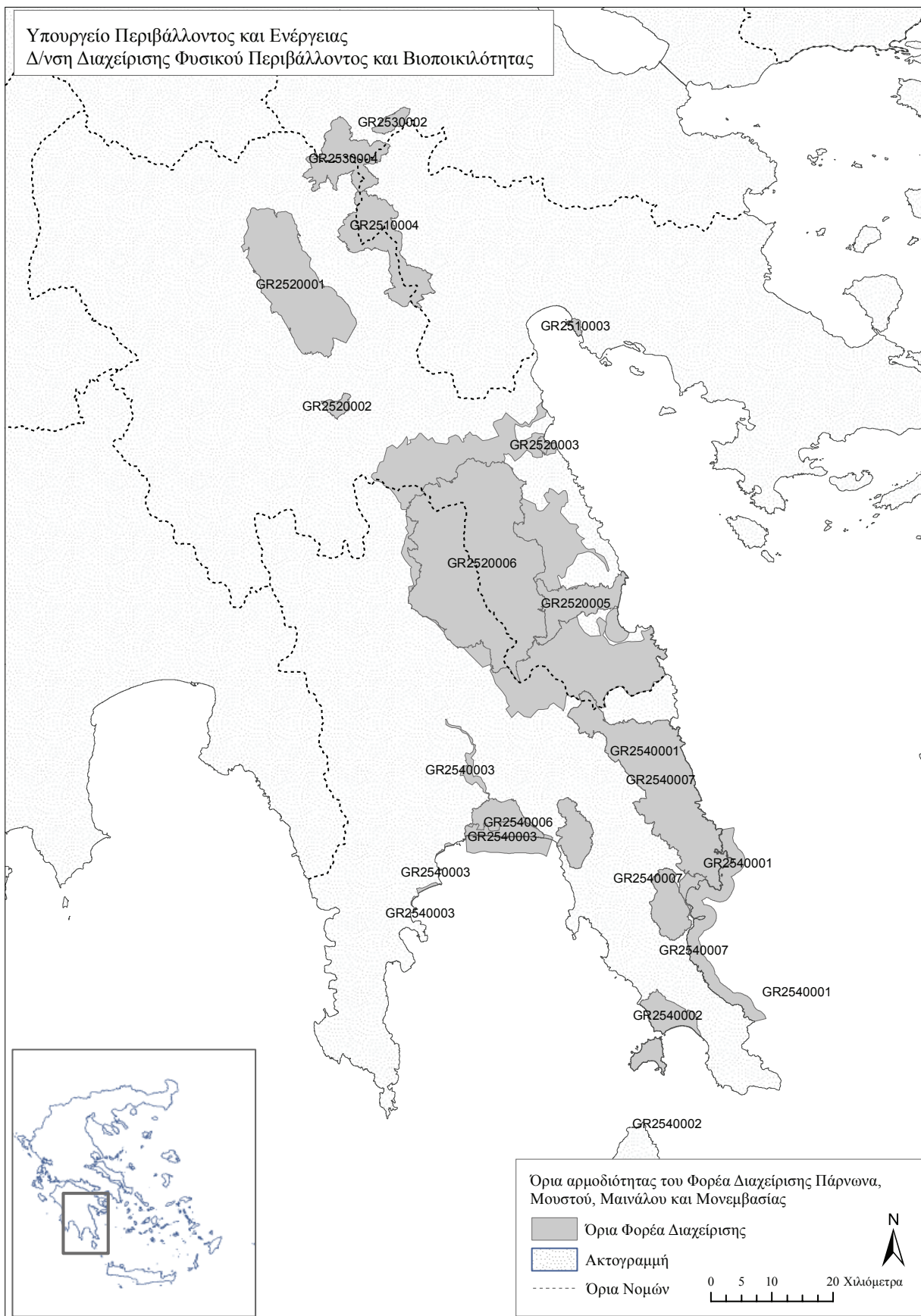


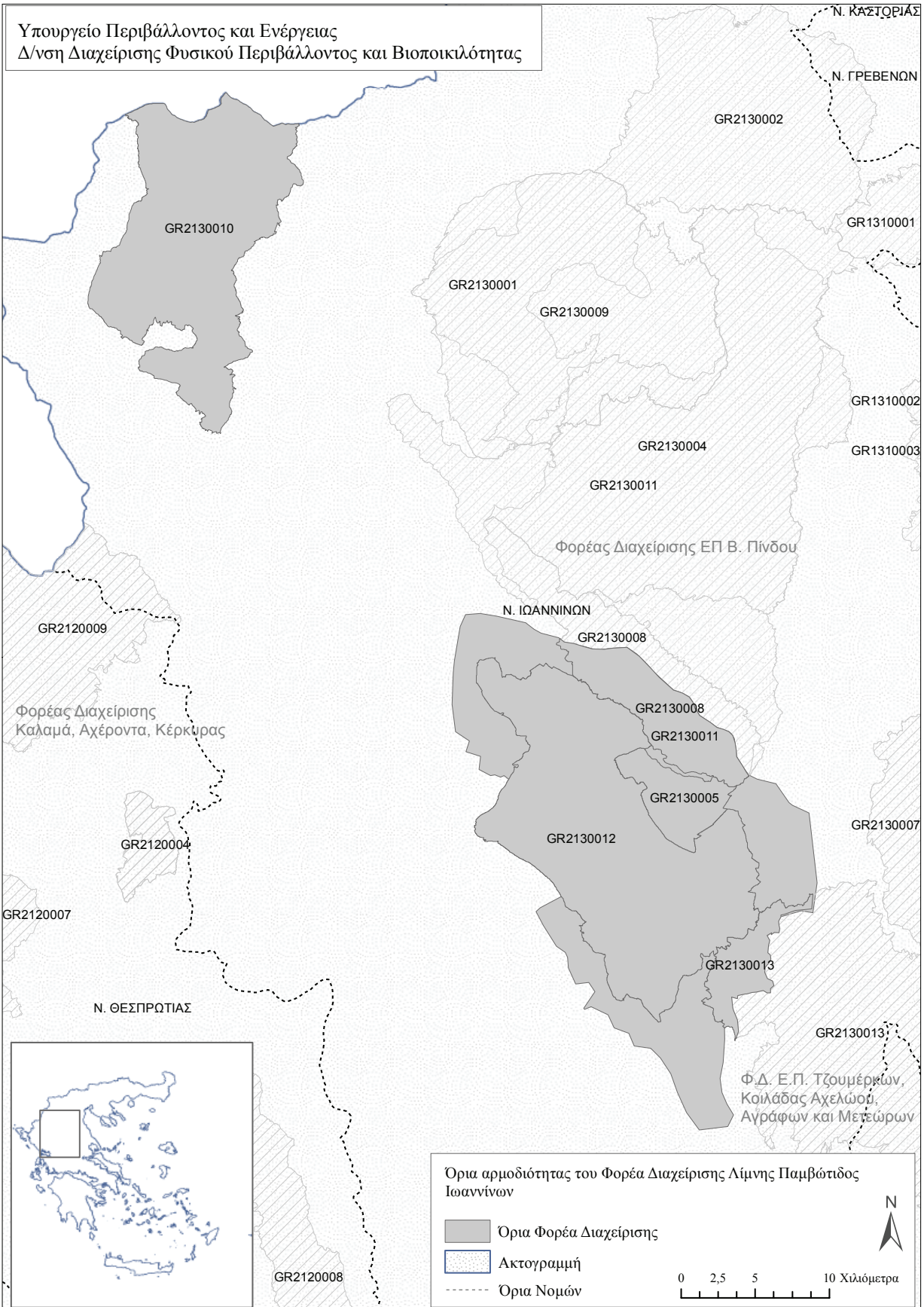


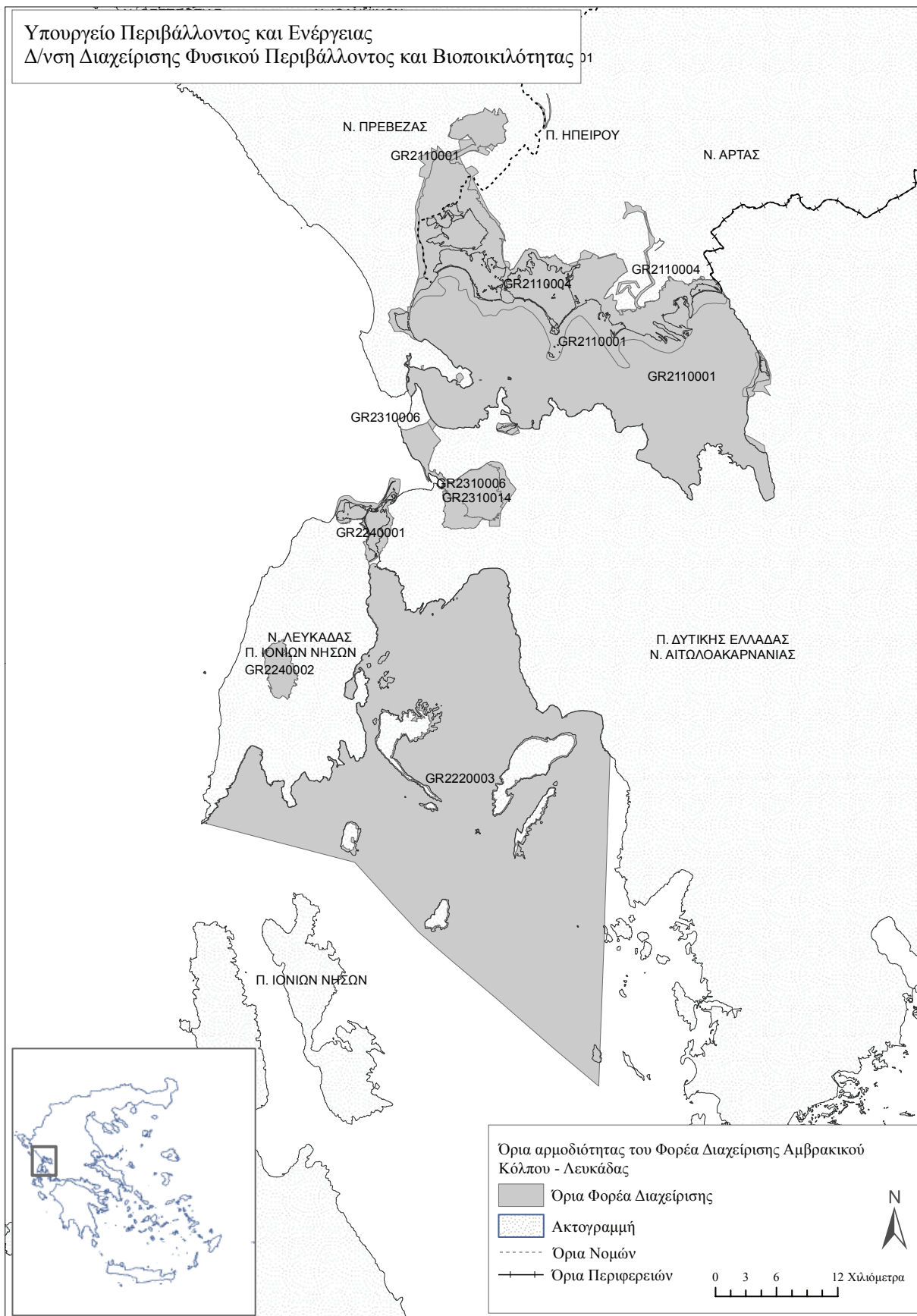


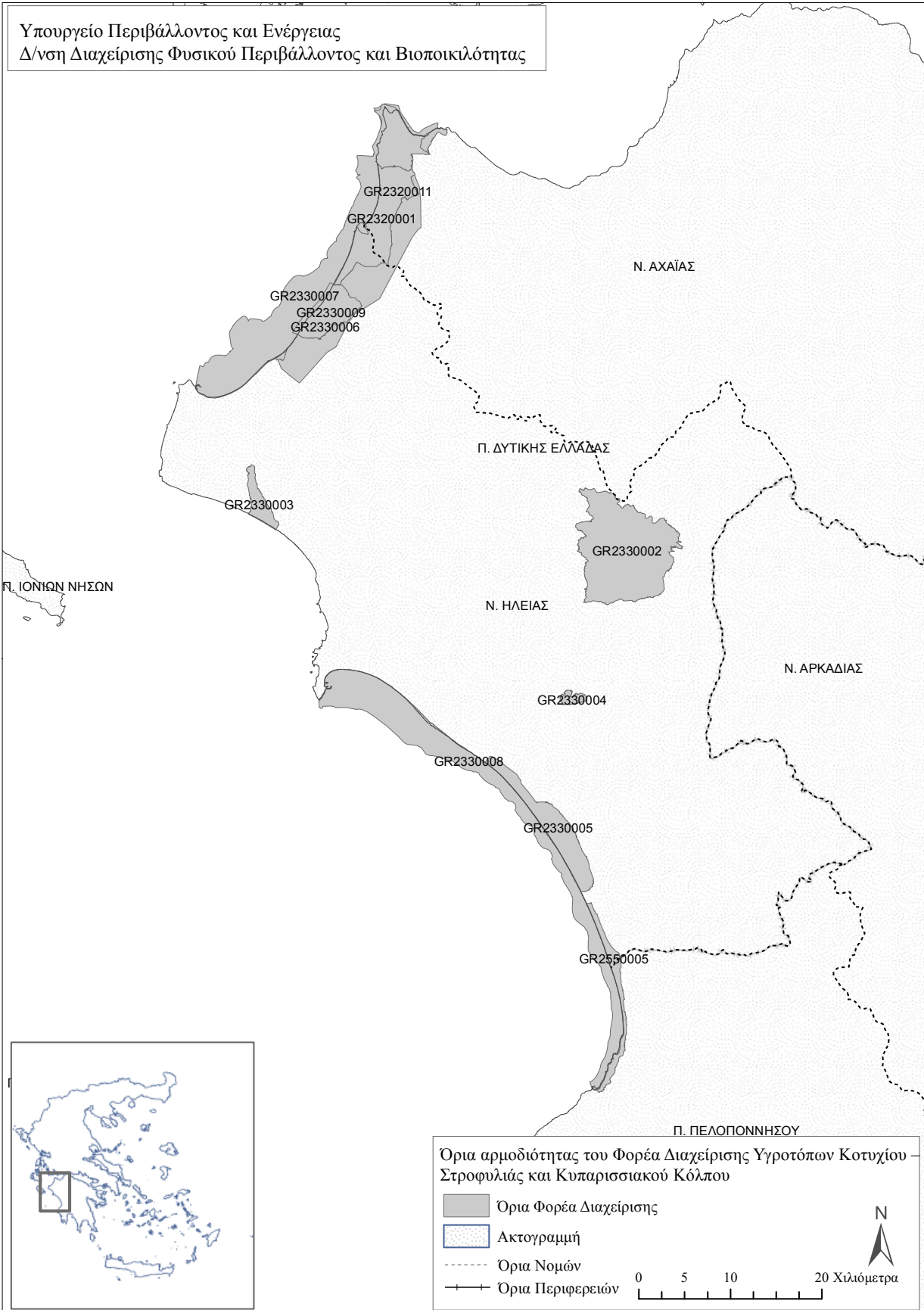


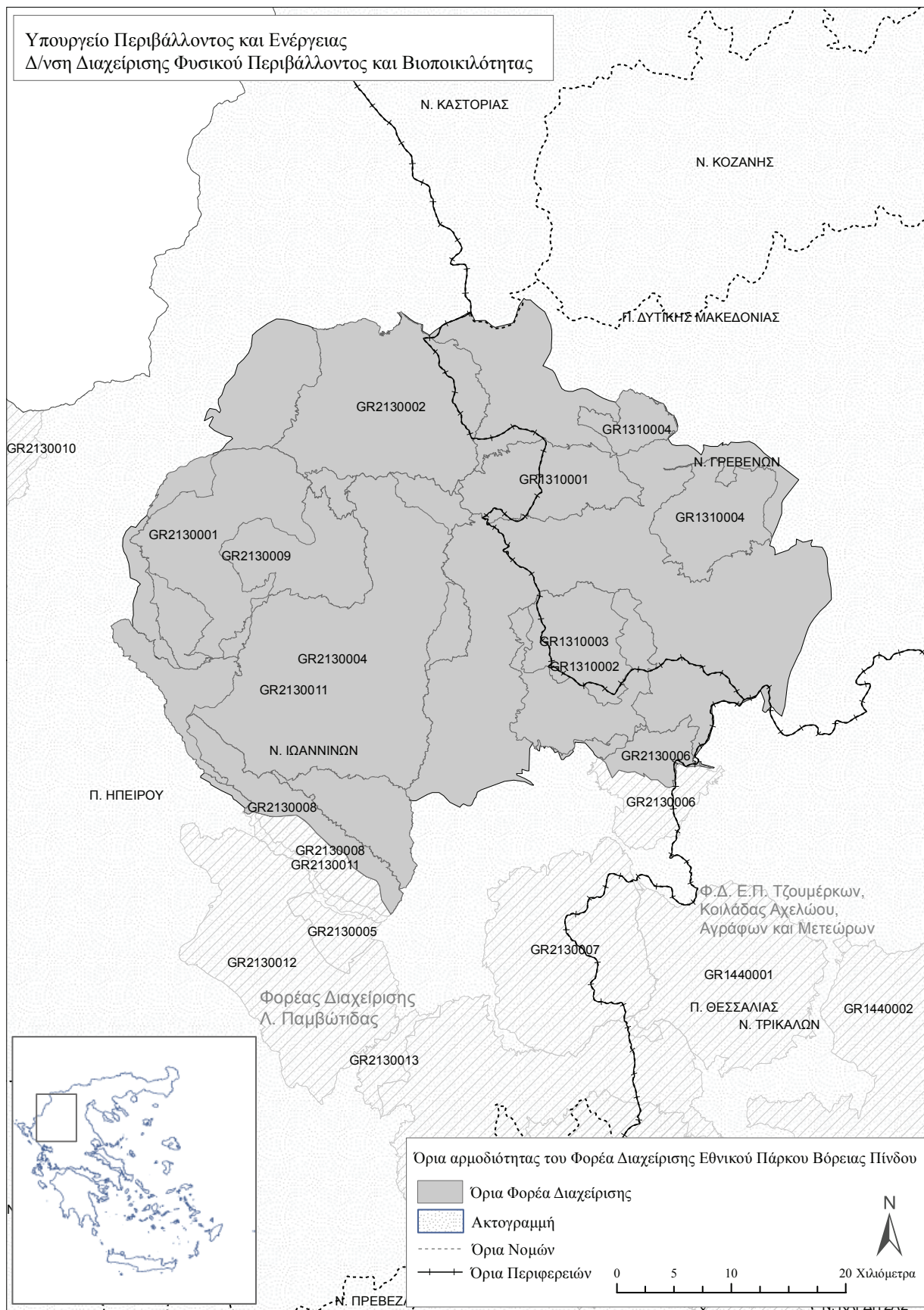


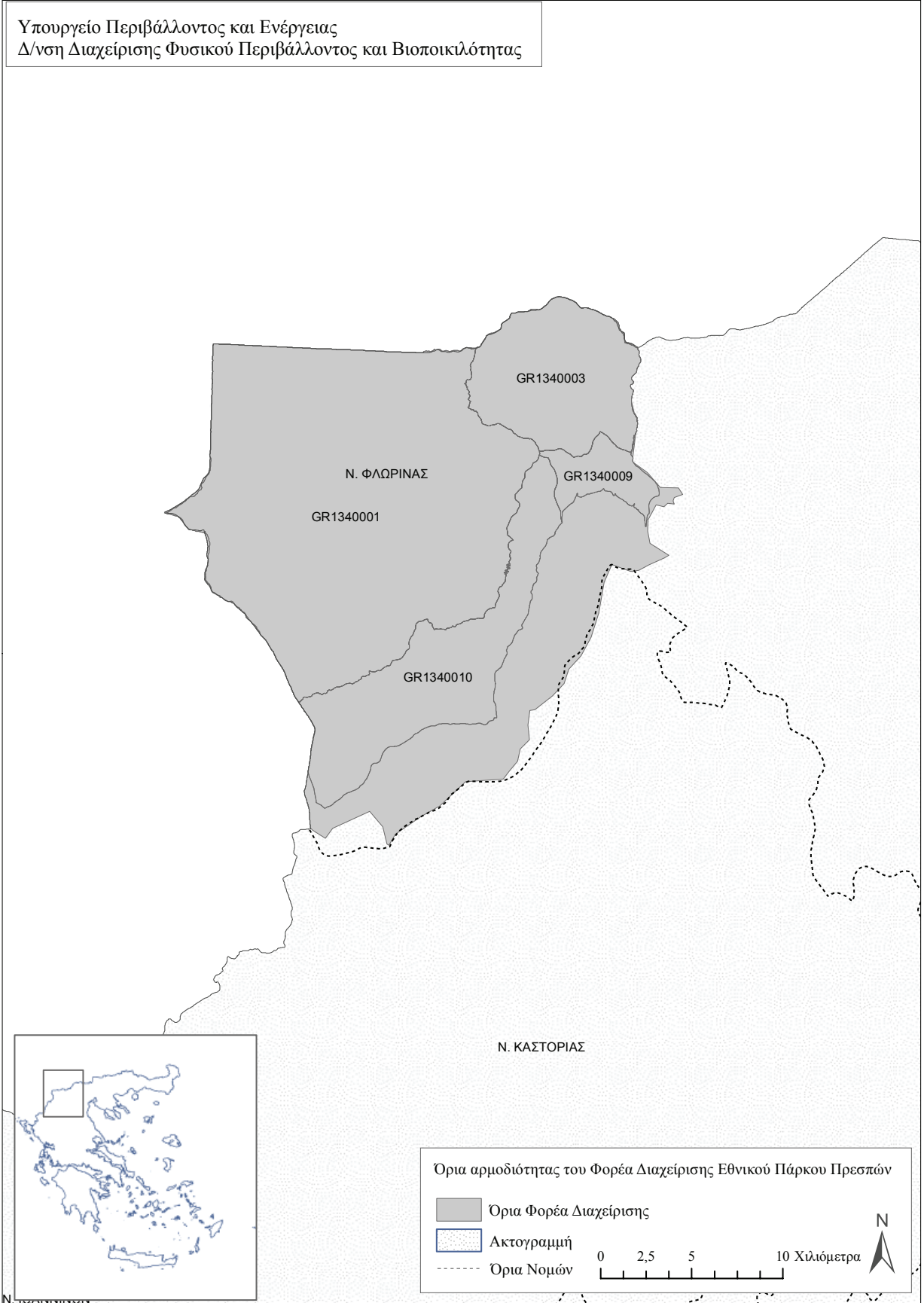


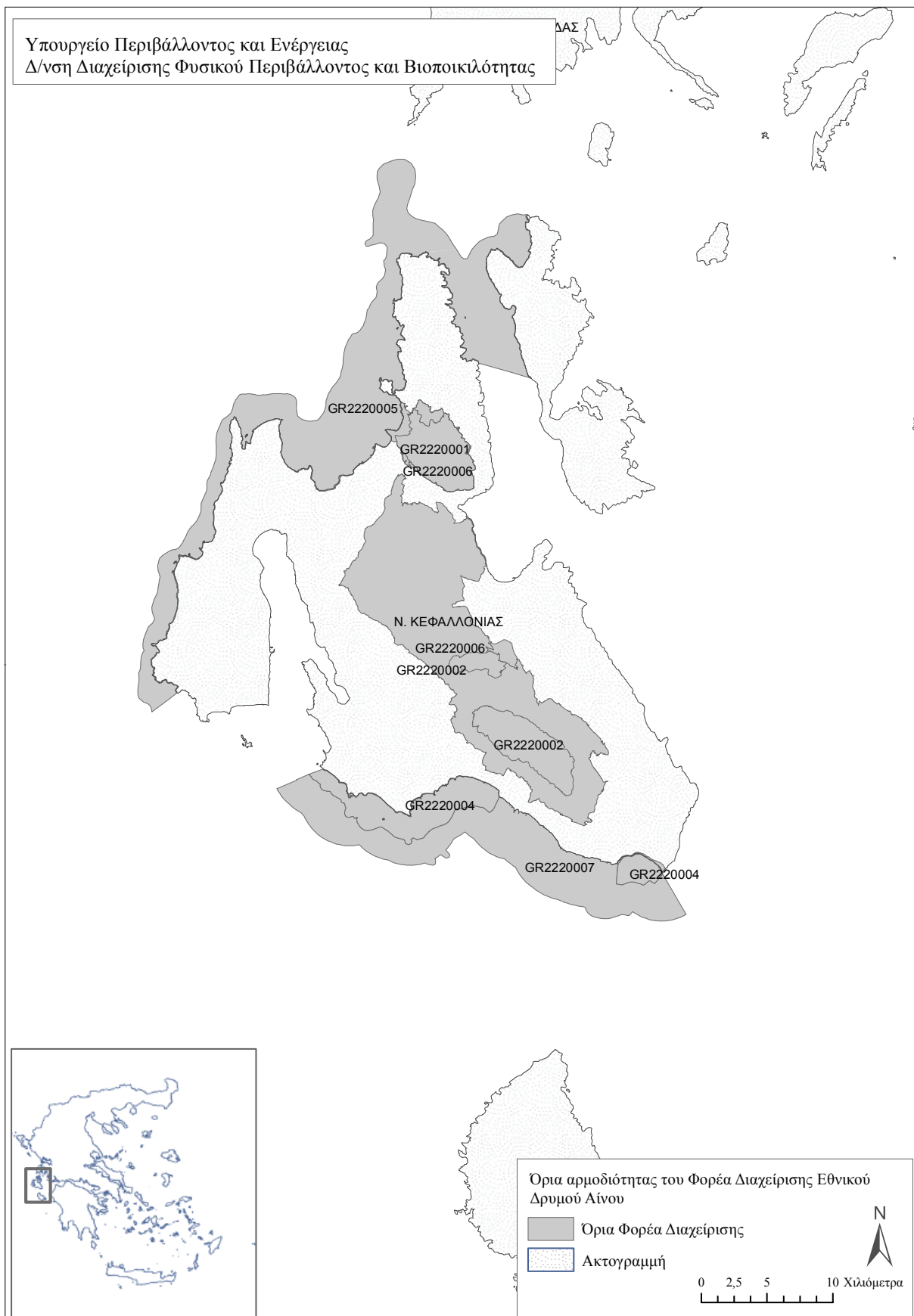


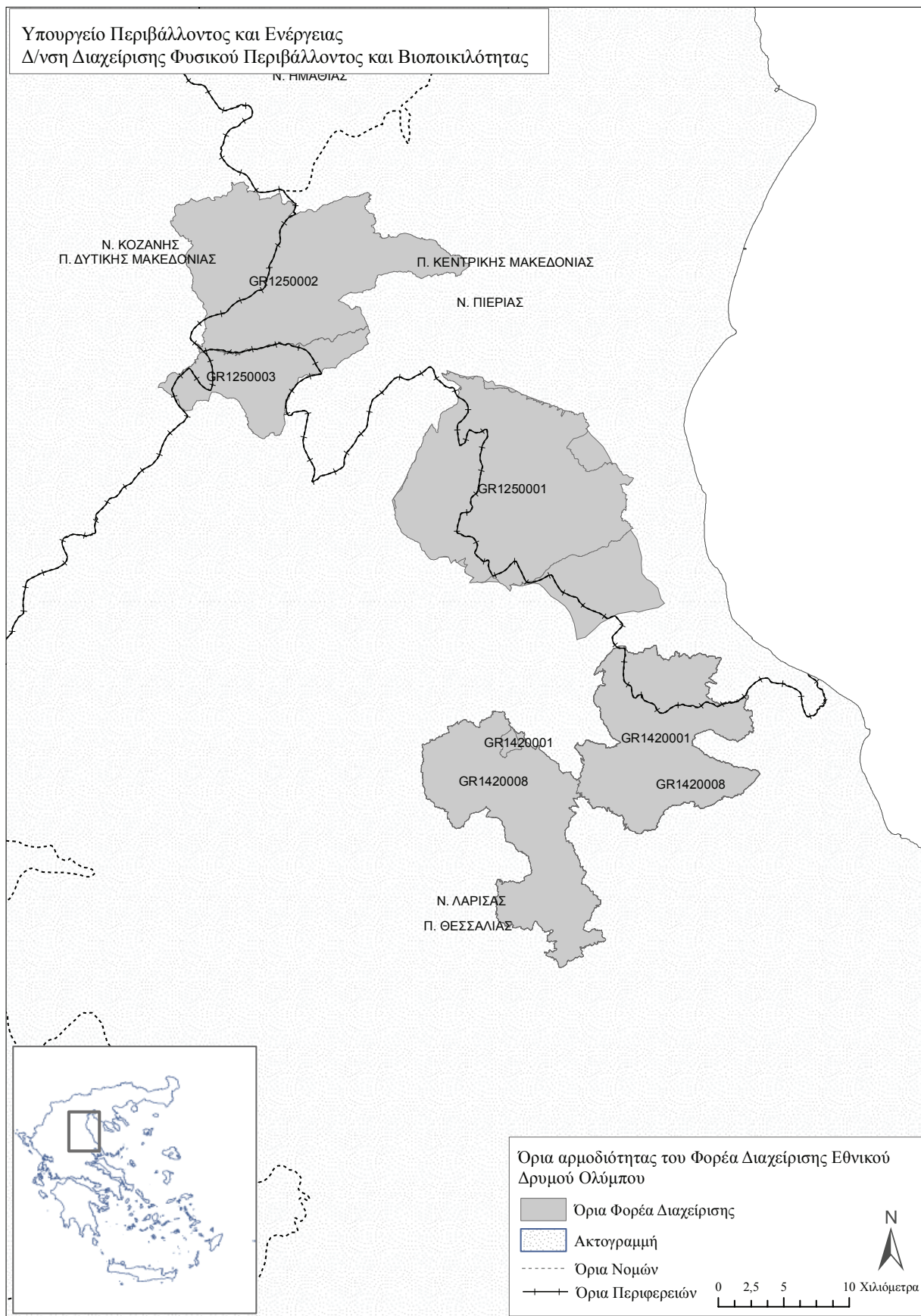




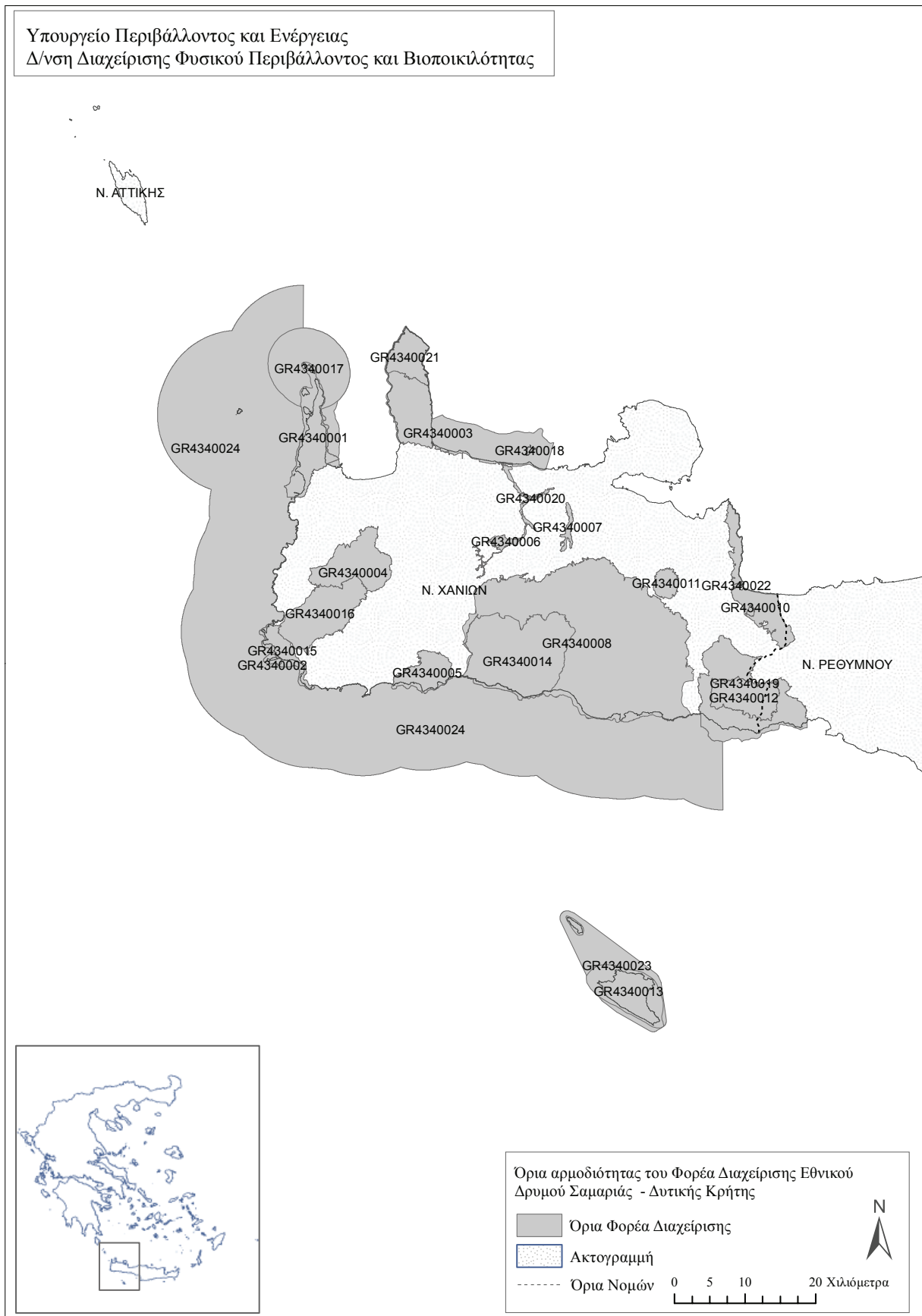


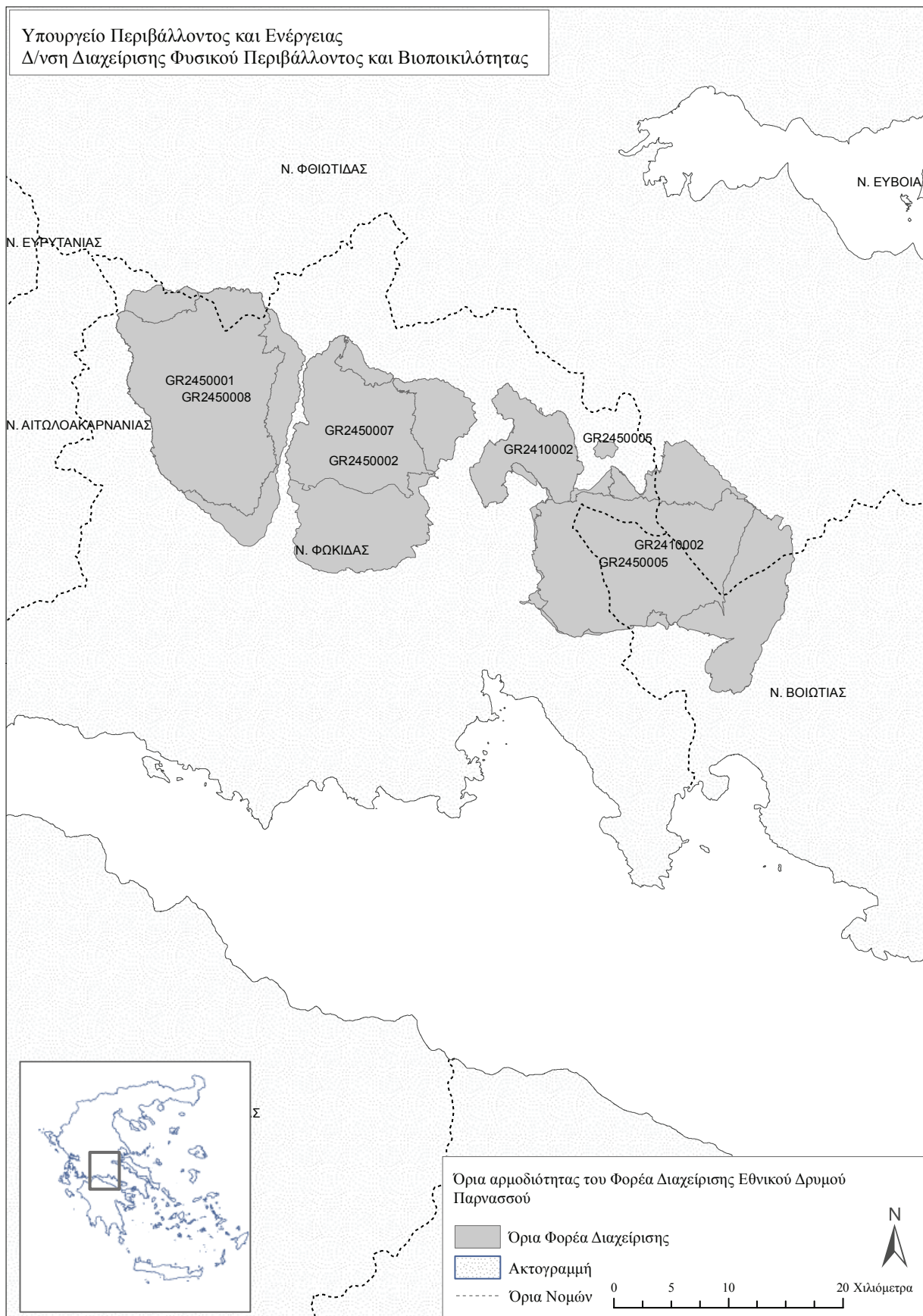






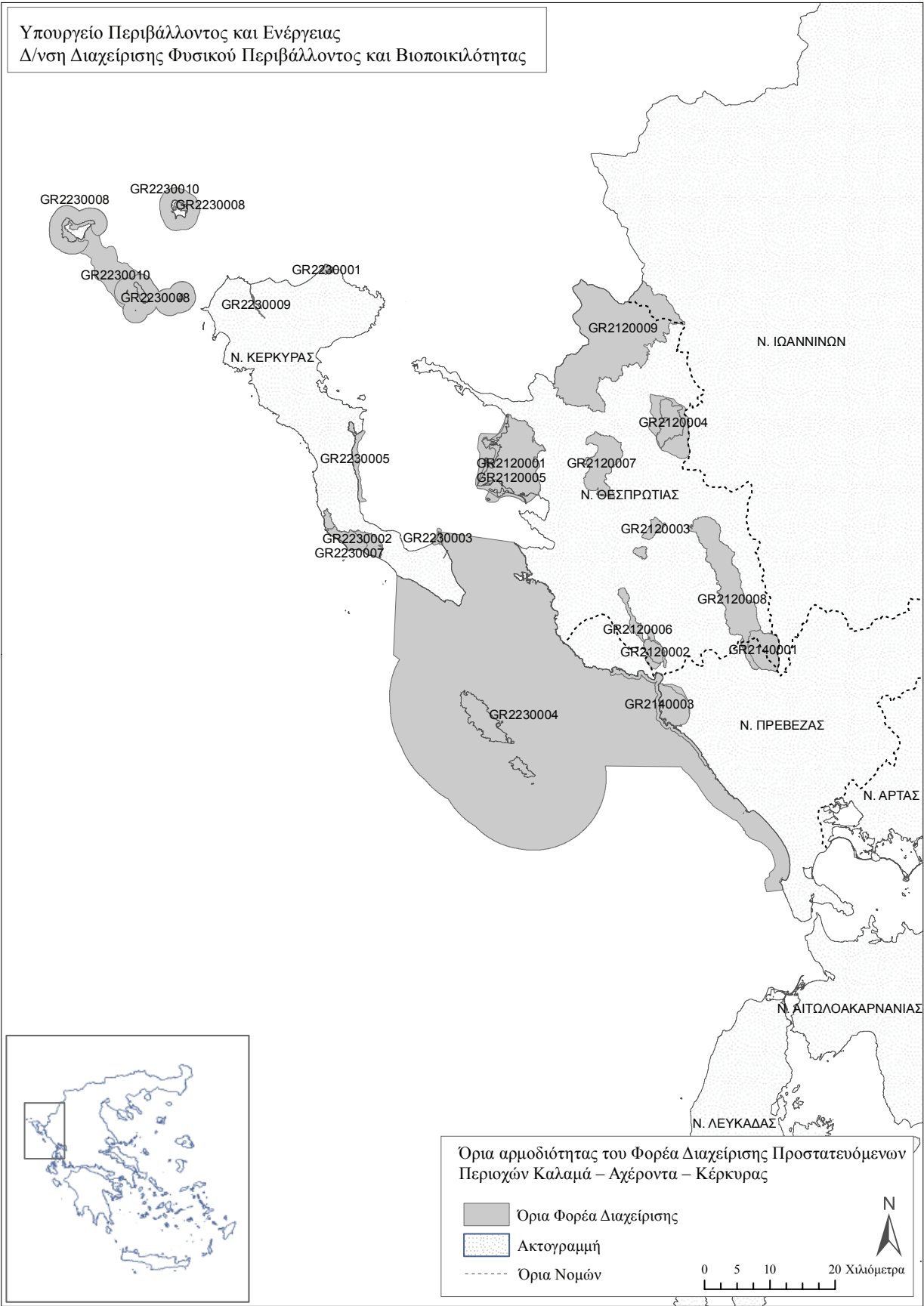
Υπουργείο Περιβάλλοντος και Ενέργειας
Δ/νση Διαχείρισης Φυσικού Περιβάλλοντος και Βιοποικιλότητας





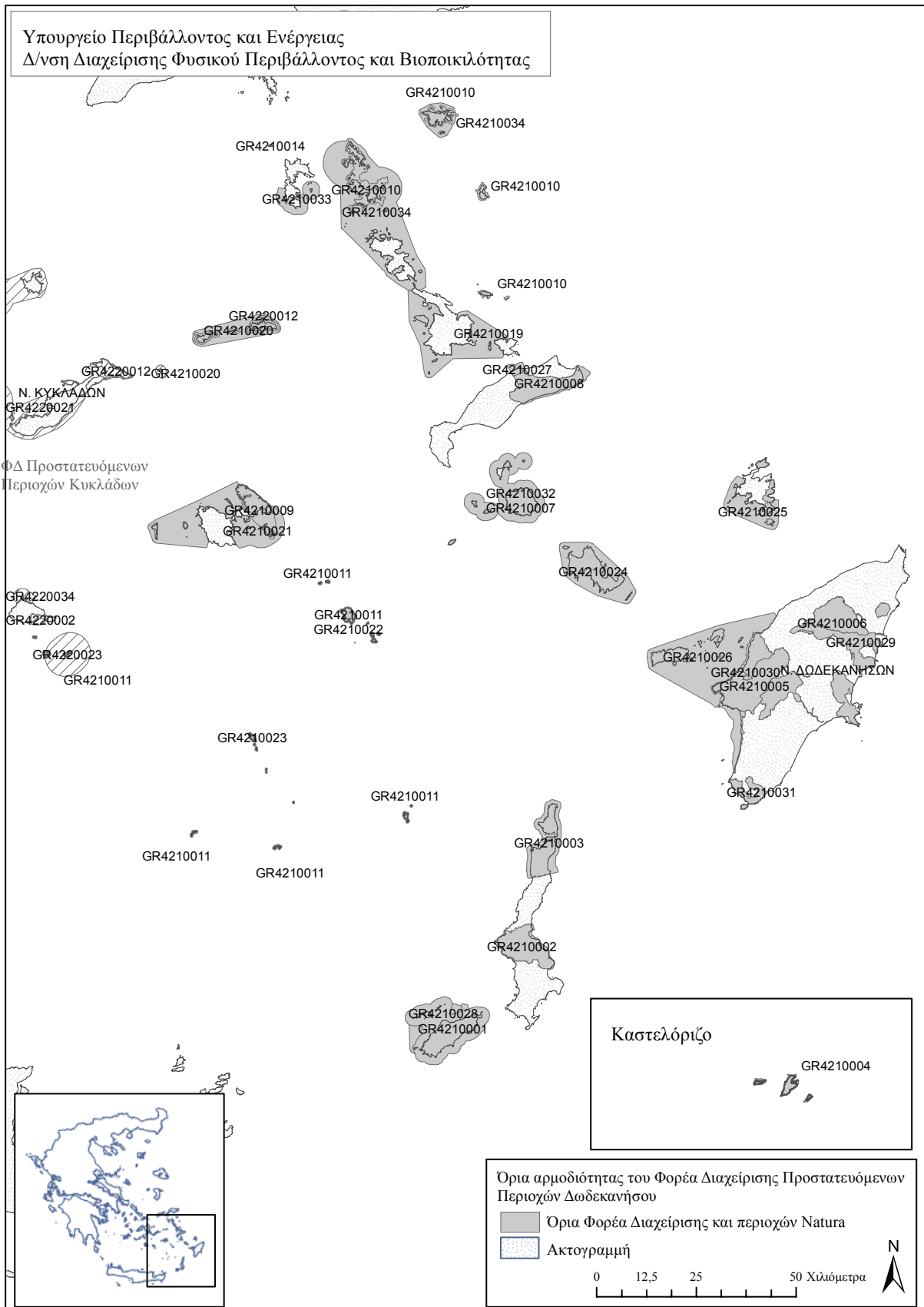


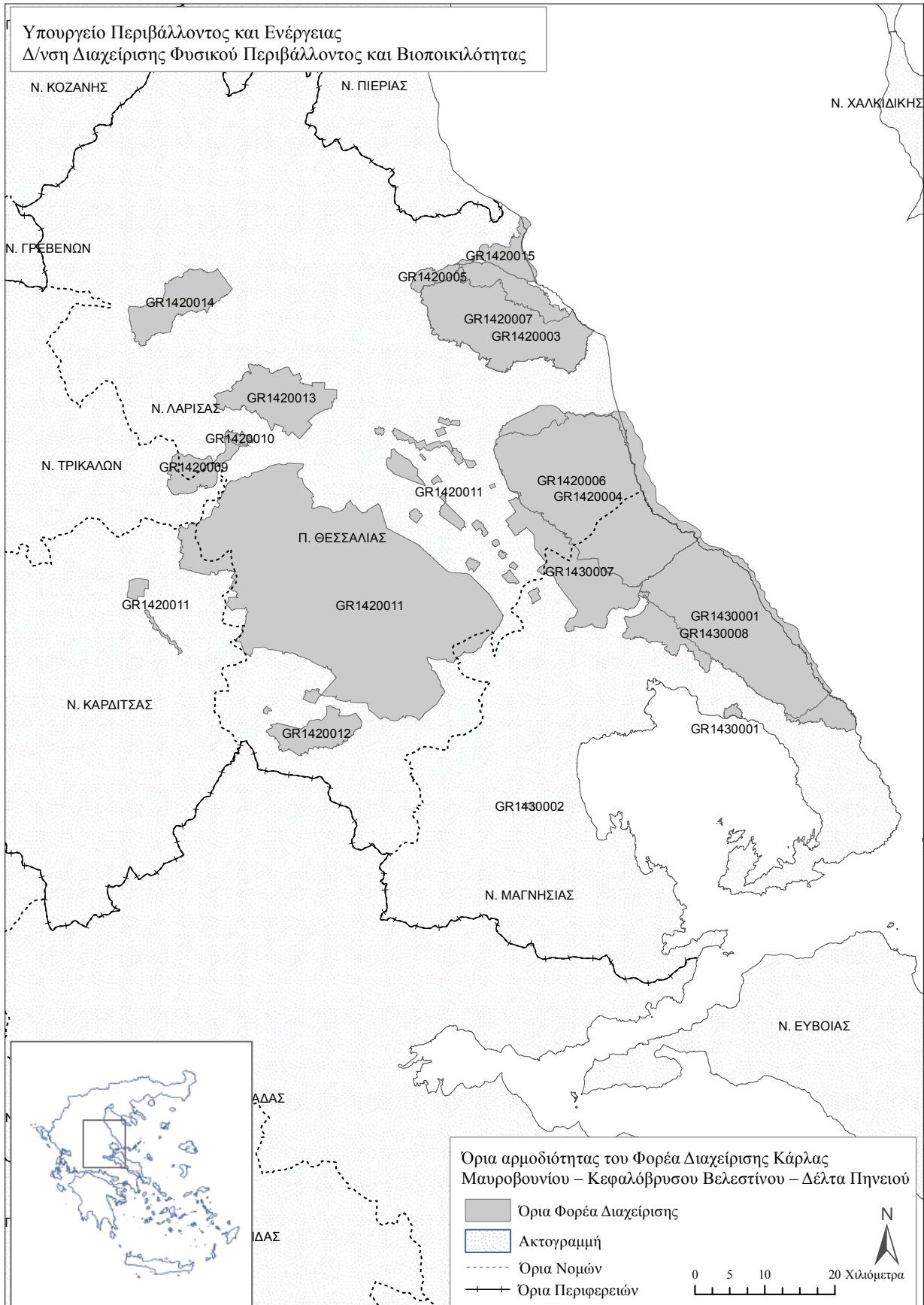






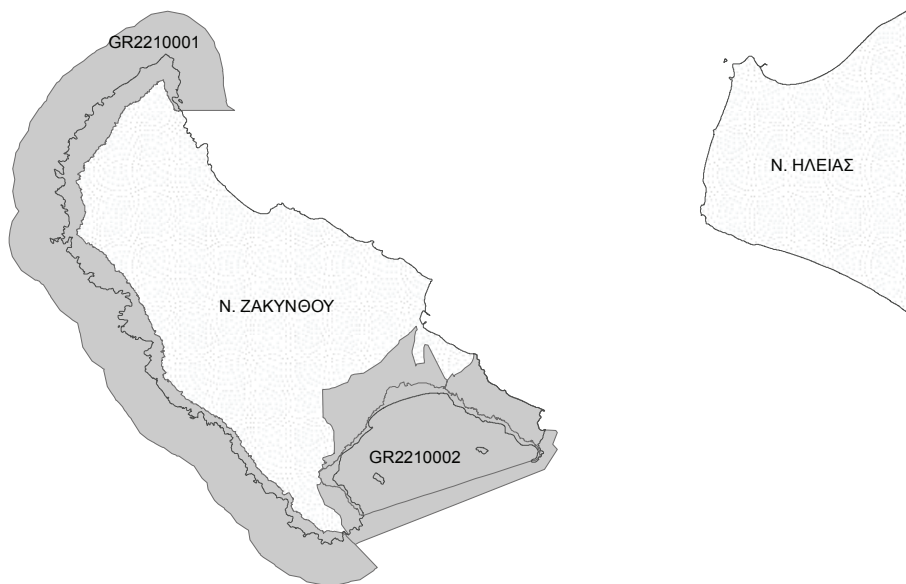








Υπουργείο Περιβάλλοντος και Ενέργειας
Δ/νση Διαχείρισης Φυσικού Περιβάλλοντος και Βιοποικιλότητας

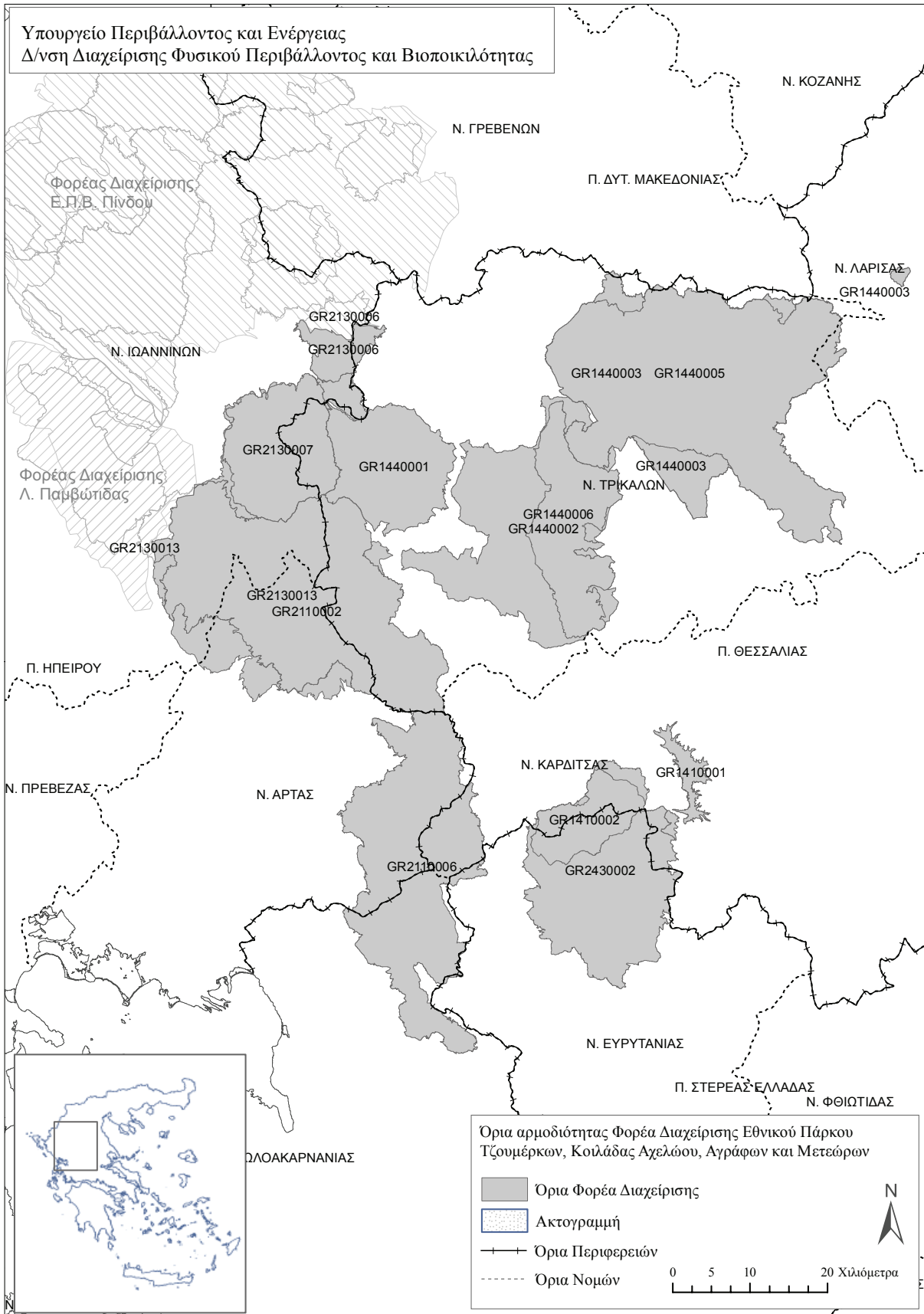


Όρια αρμοδιότητας του Φορέα Διαχείρισης Εθνικού Θαλάσσιου Πάρκου Ζακύνθου

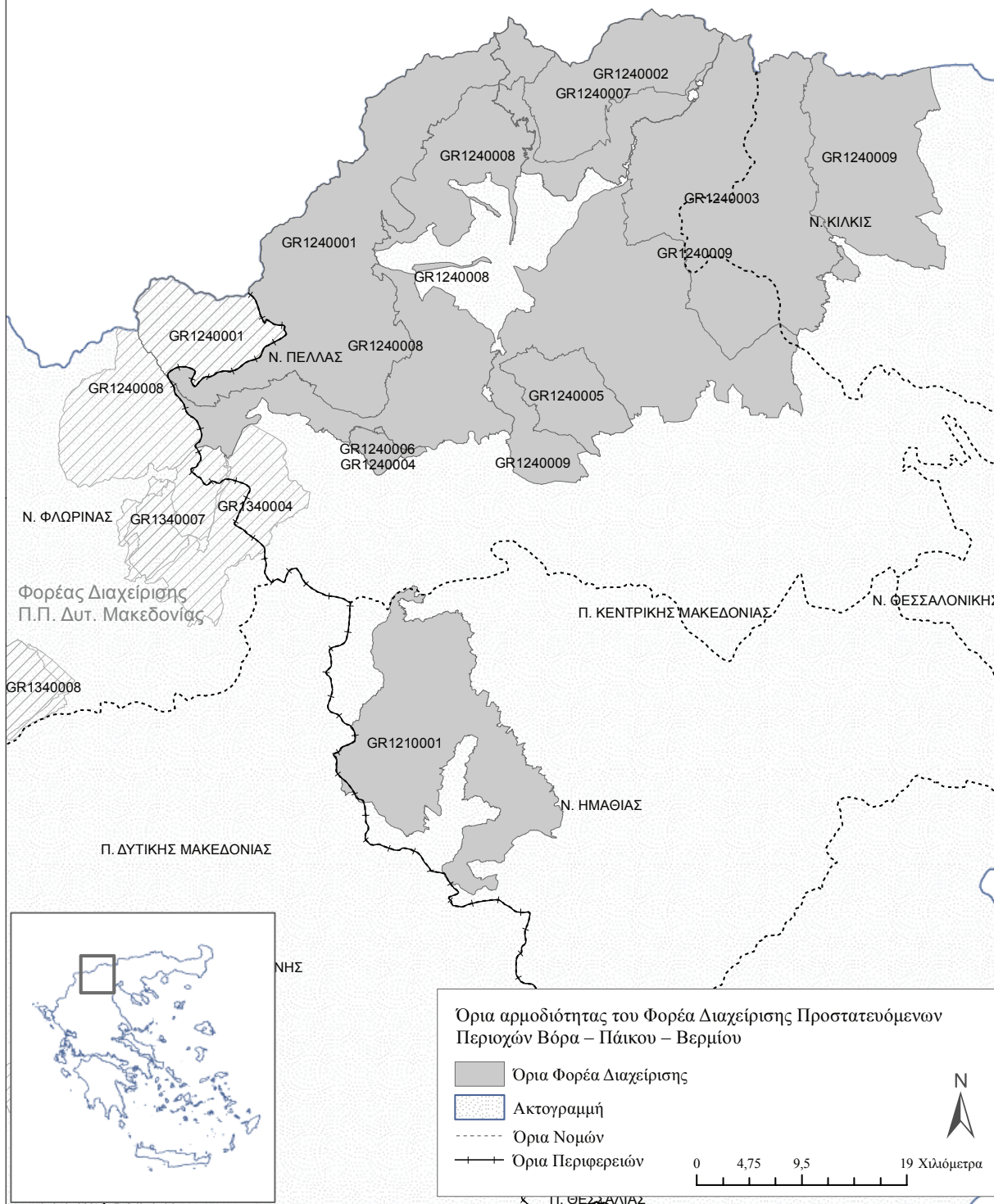
- Όρια Φορέα Διαχείρισης
- Ακτογραμμή
- Όρια Νομών

0 4 8 16 Χιλιόμετρα

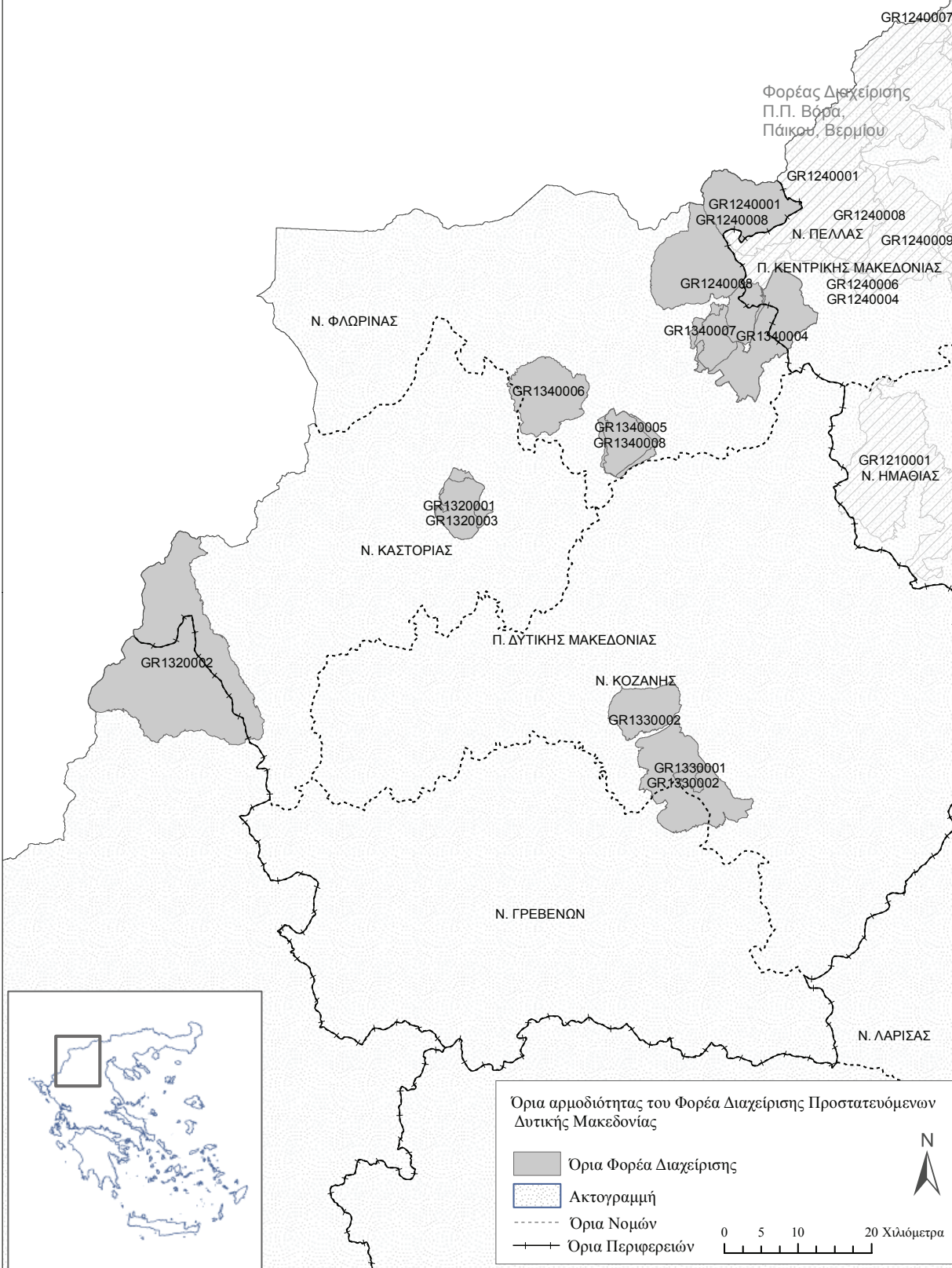
A north arrow pointing upwards and a scale bar with markings at 0, 4, 8, and 16 kilometers.



Υπουργείο Περιβάλλοντος και Ενέργειας
Δ/ση Διαχείρισης Φυσικού Περιβάλλοντος και Βιοποικιλότητας

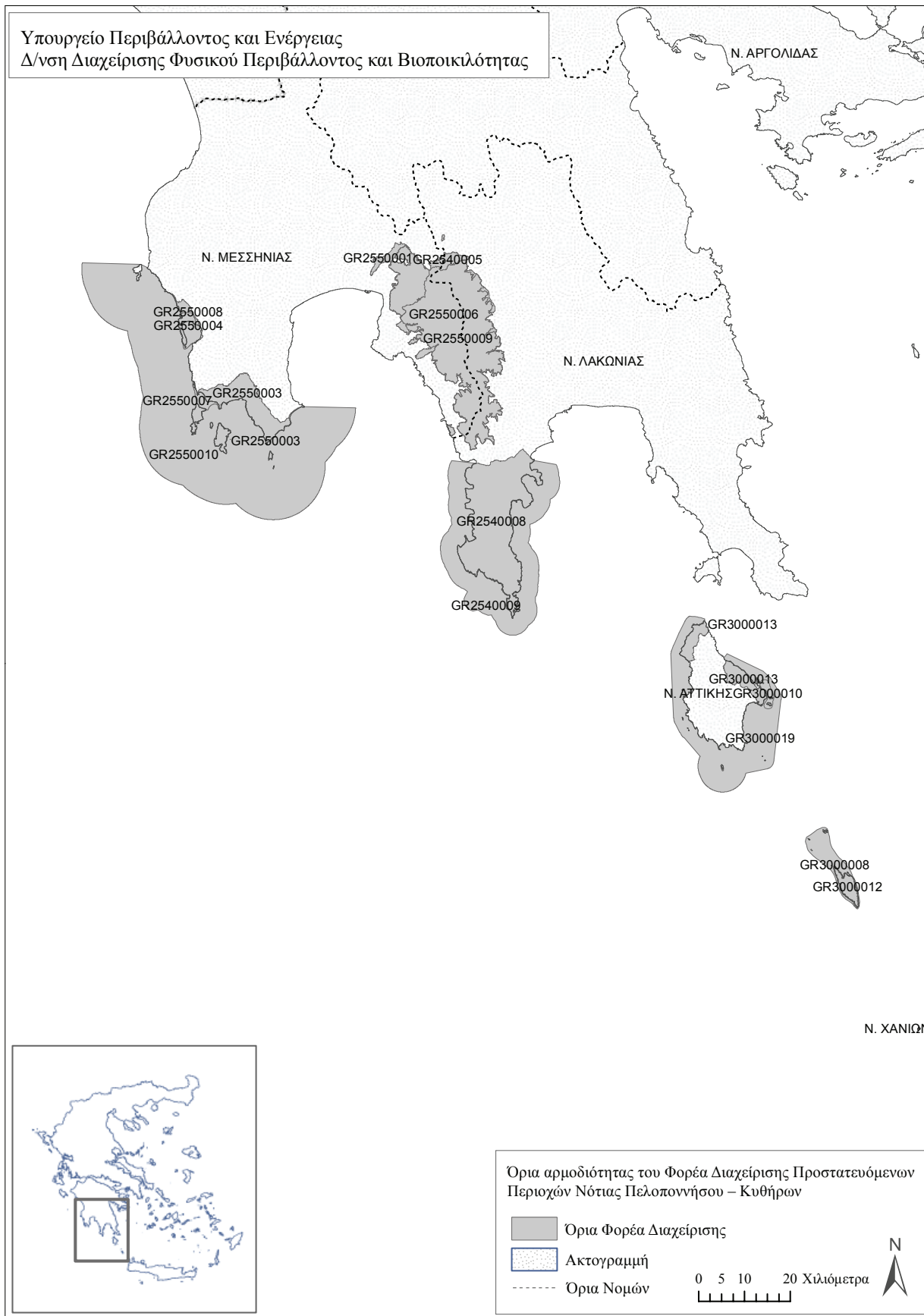


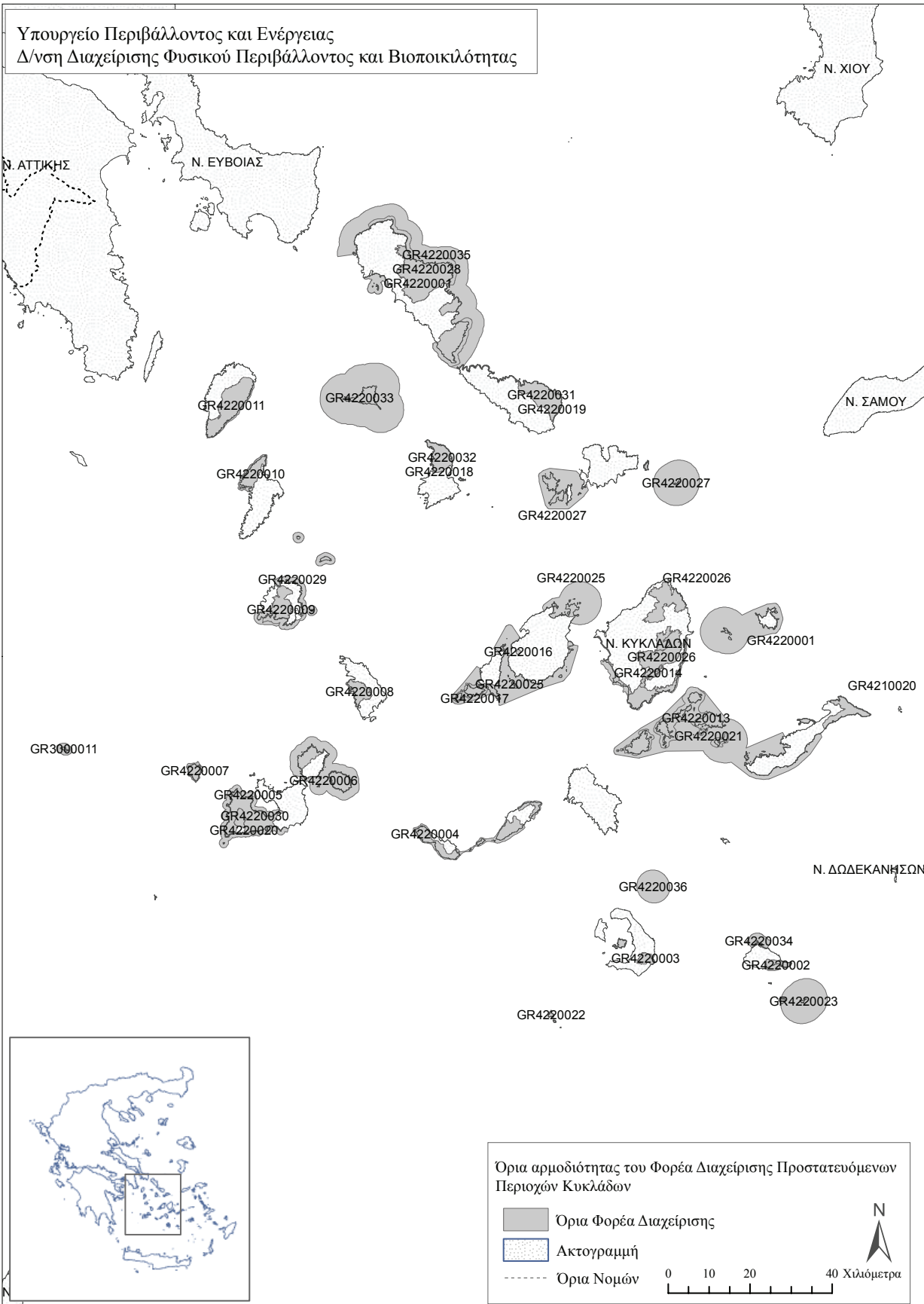
Υπουργείο Περιβάλλοντος και Ενέργειας
Δ/νση Διαχείρισης Φυσικού Περιβάλλοντος και Βιοποικιλότητας

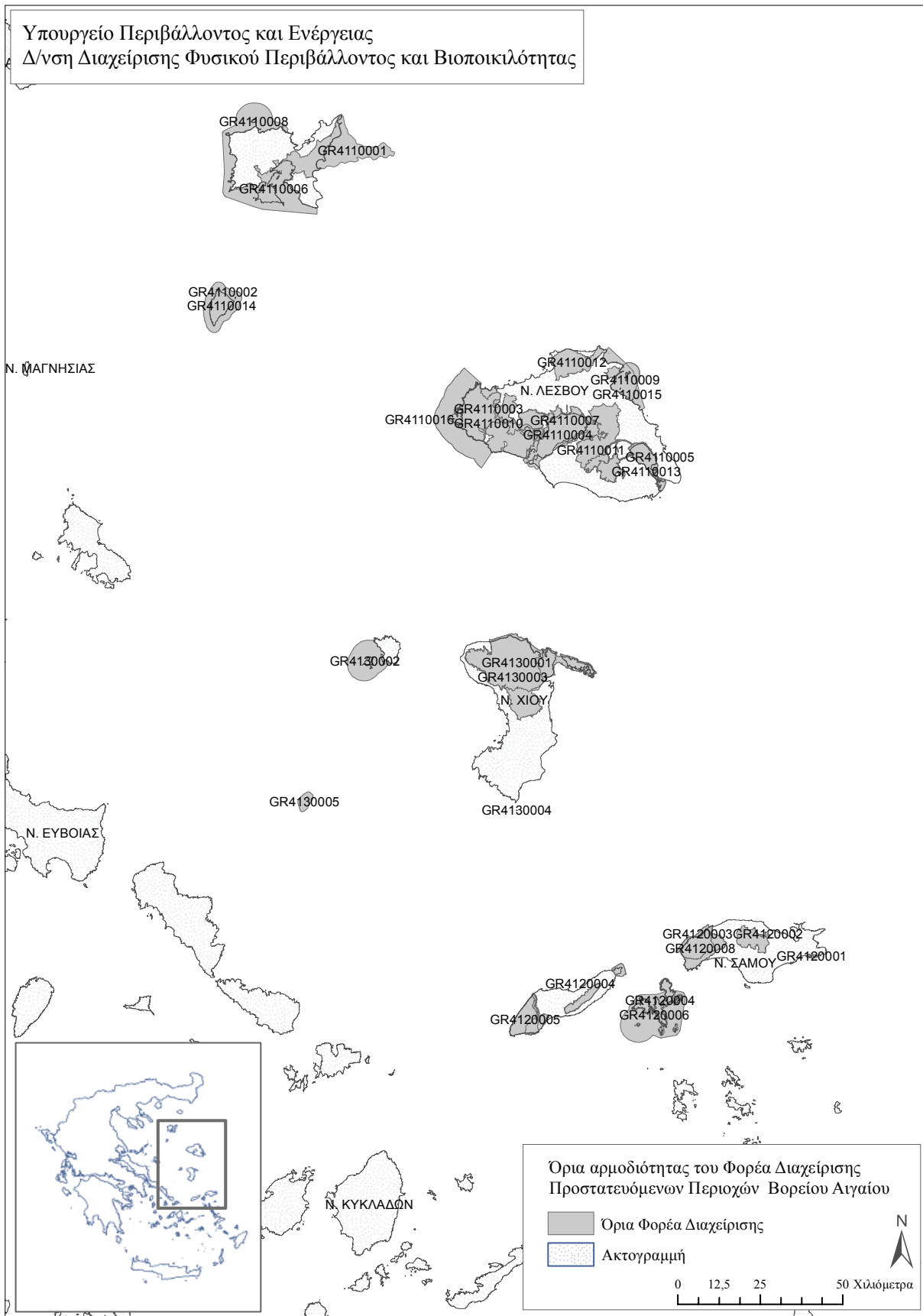




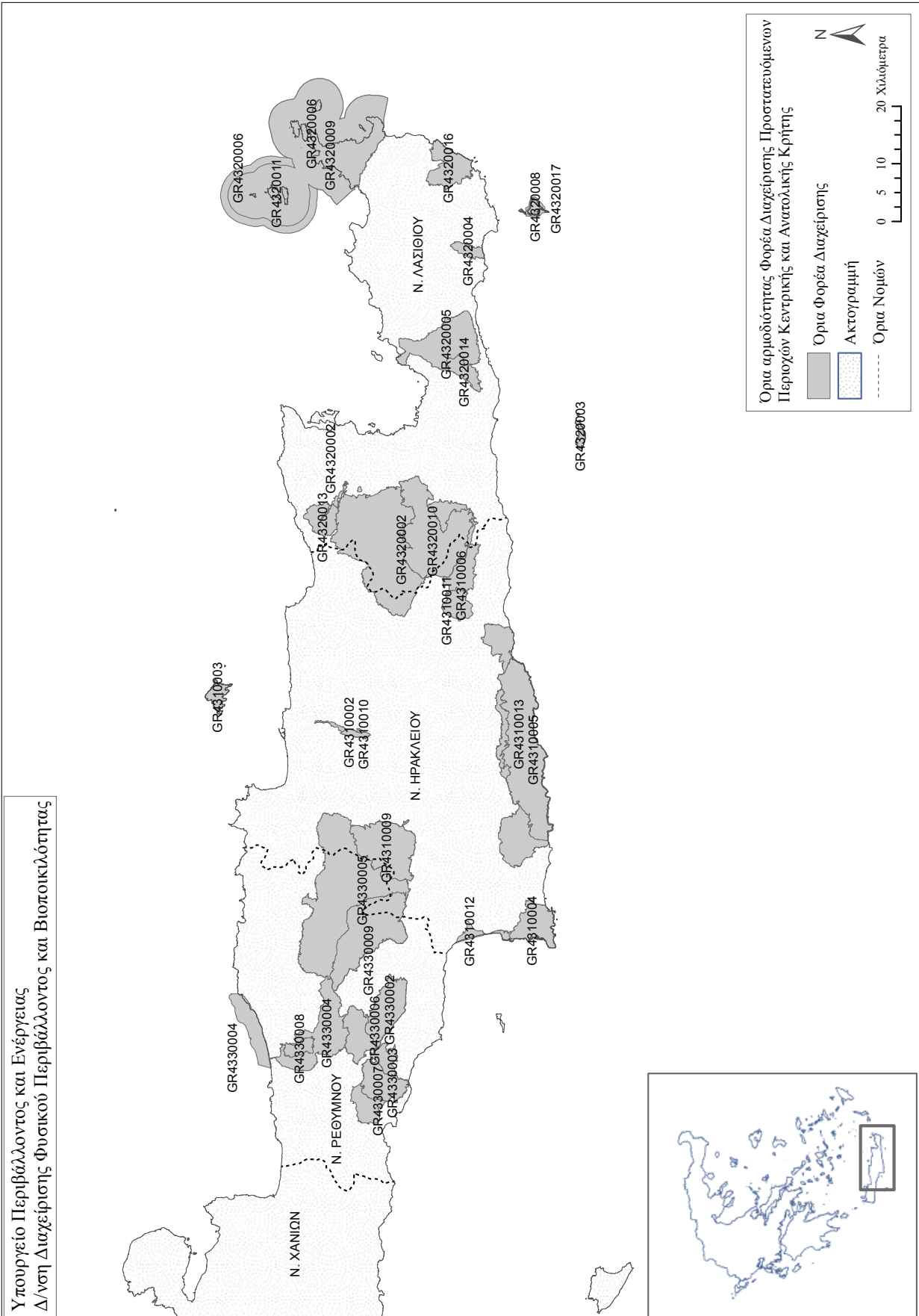








Υπουργείο Περιβάλλοντος και Ενέργειας
Δ/ση Διαχείρισης Φυσικού Περιβάλλοντος και Βιοποικιλότητας



Παραγγέλλομε τη δημοσίευση του παρόντος στην Εφημερίδα της Κυβερνήσεως και την εκτέλεσή του ως νόμου του Κράτους.

Αθήνα, 20 Φεβρουαρίου 2018

Ο Πρόεδρος της Δημοκρατίας

ΠΡΟΚΟΠΙΟΣ Β. ΠΑΥΛΟΠΟΥΛΟΣ

Οι Υπουργοί

Εσωτερικών

ΠΑΝΑΓΙΩΤΗΣ ΣΚΟΥΡΛΕΤΗΣ

Αναπληρώτρια Υπουργός
Εργασίας, Κοινωνικής Ασφάλισης
και Κοινωνικής Αλληλεγγύης

ΘΕΑΝΩ ΦΩΤΙΟΥ

Οικονομικών

ΕΥΚΛΕΙΔΗΣ ΤΣΑΚΑΛΩΤΟΣ

Διοικητικής
Ανασυγκρότησης

ΟΛΓΑ ΓΕΡΟΒΑΣΙΛΗ

Υποδομών
και Μεταφορών

ΧΡΗΣΤΟΣ ΣΠΙΡΤΖΗΣ

Υφυπουργός Ναυτιλίας και
Νησιωτικής Πολιτικής

ΝΕΚΤΑΡΙΟΣ ΣΑΝΤΟΡΙΝΙΟΣ

Οικονομίας και Ανάπτυξης

ΔΗΜΟΣ ΠΑΠΑΔΗΜΗΤΡΙΟΥ

Εξωτερικών

ΝΙΚΟΛΑΟΣ ΚΟΤΖΙΑΣ

Αναπληρωτής Υπουργός
Οικονομικών

ΓΕΩΡΓΙΟΣ ΧΟΥΛΙΑΡΑΚΗΣ

Περιβάλλοντος
και Ενέργειας

ΓΕΩΡΓΙΟΣ ΣΤΑΘΑΚΗΣ

Μεταναστευτικής
Πολιτικής

ΙΩΑΝΝΗΣ ΜΟΥΖΑΛΑΣ

Αγροτικής Ανάπτυξης
και Τροφίμων

ΕΥΑΓΓΕΛΟΣ ΑΠΟΣΤΟΛΟΥ

Εργασίας, Κοινωνικής Ασφάλισης
και Κοινωνικής Αλληλεγγύης

ΕΥΤΥΧΙΑ ΑΧΤΣΙΟΓΛΟΥ

Υφυπουργός
Εξωτερικών

ΙΩΑΝΝΗΣ ΑΜΑΝΑΤΙΔΗΣ

Υγείας

ΑΝΔΡΕΑΣ ΞΑΝΘΟΣ

Αναπληρωτής Υπουργός
Περιβάλλοντος και Ενέργειας

ΣΩΚΡΑΤΗΣ ΦΑΜΕΛΛΟΣ

Ναυτιλίας και
Νησιωτικής Πολιτικής

ΠΑΝΑΓΙΩΤΗΣ ΚΟΥΡΟΥΜΠΛΗΣ

Τουρισμού

ΕΛΕΝΑ ΚΟΥΝΤΟΥΡΑ

Θεωρήθηκε και τέθηκε η Μεγάλη Σφραγίδα του Κράτους.

Αθήνα, 20 Φεβρουαρίου 2018

Ο επί της Δικαιοσύνης Υπουργός

ΣΤΑΥΡΟΣ ΚΟΝΤΟΝΗΣ



ΕΘΝΙΚΟ ΤΥΠΟΓΡΑΦΕΙΟ

Το Εθνικό Τυπογραφείο αποτελεί δημόσια υπηρεσία υπαγόμενη στο Υπουργείο Διοικητικής Ανασυγκρότησης και έχει την ευθύνη τόσο για τη σύνταξη, διαχείριση, εκτύπωση και κυκλοφορία των Φύλλων της Εφημερίδας της Κυβερνήσεως (ΦΕΚ), όσο και για την κάλυψη των εκτυπωτικών αναγκών του δημοσίου (ν. 3469/2006, ΦΕΚ Α' 131).

1. ΦΥΛΛΟ ΤΗΣ ΕΦΗΜΕΡΙΔΑΣ ΤΗΣ ΚΥΒΕΡΝΗΣΕΩΣ (ΦΕΚ)

- Τα **ΦΕΚ σε ηλεκτρονική μορφή** διατίθενται δωρεάν στο www.et.gr, την επίσημη ιστοσελίδα του Εθνικού Τυπογραφείου. Όσα ΦΕΚ δεν έχουν ψηφιοποιηθεί και καταχωριστεί στην ανωτέρω ιστοσελίδα αποστέλλονται επίσης δωρεάν με την υποβολή αίτησης, για την οποία αρκεί η συμπλήρωση των αναγκαίων στοιχείων σε ειδική φόρμα.
- Τα **ΦΕΚ σε έντυπη μορφή** διατίθενται σε μεμονωμένα φύλλα είτε απευθείας από το Τμήμα Πωλήσεων, είτε ταχυδρομικά με την αποστολή αιτήματος παραγγελίας μέσω των ΚΕΠ, είτε με ετήσια συνδρομή μέσω του Τμήματος Συνδρομητών. Το κόστος ενός ασπρόμαυρου ΦΕΚ από 1 έως 16 σελίδες είναι 1,00 €, αλλά για κάθε επιπλέον οκτασέλιδο (ή μέρος αυτού) προσαυξάνεται κατά 0,20 €. Το κόστος ενός έγχρωμου ΦΕΚ από 1 έως 16 σελίδες είναι 1,50 €, αλλά για κάθε επιπλέον οκτασέλιδο (ή μέρος αυτού) προσαυξάνεται κατά 0,30 €. Το τεύχος Α.Σ.Ε.Π. διατίθεται δωρεάν.

• Τρόποι αποστολής κειμένων προς δημοσίευση:

- Α. Τα κείμενα προς δημοσίευση στο ΦΕΚ, από τις υπηρεσίες και τους φορείς του δημοσίου, αποστέλλονται ηλεκτρονικά στη διεύθυνση webmaster.et@et.gr με χρήση προηγμένης ψηφιακής υπογραφής και χρονοσήμανσης.
- Β. Κατ' εξαίρεση, όσοι πολίτες δεν διαθέτουν προηγμένη ψηφιακή υπογραφή μπορούν είτε να αποστέλλουν ταχυδρομικά, είτε να καταθέτουν με εκπρόσωπό τους κείμενα προς δημοσίευση εκτυπωμένα σε χαρτί στο Τμήμα Παραλαβής Δημοσιευτέας Ύλης.

- **Πληροφορίες, σχετικά με την αποστολή/κατάθεση εγγράφων προς δημοσίευση, με την πώληση των τευχών και με τους ισχύοντες τιμοκαταλόγους για όλες τις υπηρεσίες μας, περιλαμβάνονται στην ιστοσελίδα μας. Η ενδεδειγμένη διαδρομή είναι: www.et.gr/ Φ.Ε.Κ./ Δημοσίευση Κειμένων ή Τεύχη ή Διάθεση ΦΕΚ ή Πώληση ή Συνδρομητές. Επίσης μέσω της ιστοσελίδας μας δίδονται πληροφορίες σχετικά με την πορεία δημοσίευσης των εγγράφων, με βάση τον Κωδικό Αριθμό Δημοσιεύματος (ΚΑΔ). Πρόκειται για τον αριθμό που εκδίδει το Εθνικό Τυπογραφείο για όλα τα κείμενα που πληρούν τις προϋποθέσεις δημοσίευσης.**

2. ΕΚΤΥΠΩΤΙΚΕΣ ΑΝΑΓΚΕΣ ΤΟΥ ΔΗΜΟΣΙΟΥ

Το Εθνικό Τυπογραφείο ανταποκρινόμενο σε αιτήματα υπηρεσιών και φορέων του δημοσίου αναλαμβάνει να σχεδιάσει και να εκτυπώσει κάρτες, βιβλία, αφίσες, μπλοκ, μηχανογραφικά έντυπα, φακέλους για κάθε χρήση, κ.ά. Επίσης σχεδιάζει και κατασκευάζει σφραγίδες.

ΕΠΙΚΟΙΝΩΝΙΑ ΜΕ ΤΟ ΕΘΝΙΚΟ ΤΥΠΟΓΡΑΦΕΙΟ

Ταχυδρομική Διεύθυνση: Καποδιστρίου 34, τ.κ. 10432, Αθήνα	Ιστοσελίδα: www.et.gr
ΤΗΛΕΦΩΝΙΚΟ ΚΕΝΤΡΟ: 210 5279000 - fax: 210 5279054	Πληροφορίες σχετικά με την λειτουργία της ιστοσελίδας: helpdesk.et@et.gr
ΤΜΗΜΑΤΑ ΕΞΥΠΗΡΕΤΗΣΗΣ ΚΟΙΝΟΥ	Αποστολή ψηφιακά υπογεγραμμένων εγγράφων προς δημοσίευση στο ΦΕΚ: webmaster.et@et.gr
Πωλήσεων: (Ισόγειο, τηλ. 210 5279178 - 180)	Πληροφορίες για γενικό πρωτόκολλο και αλληλογραφία: grammateia@et.gr
Συνδρομητών: (Ημιόροφος, τηλ. 210 5279136)	
Πληροφοριών: (Ισόγειο, Γρ. 3 και τηλεφ. κέντρο 210 5279000)	
Παραλαβής Δημ. Ύλης: (Ισόγειο, τηλ. 210 5279167, 210 5279139)	
Ωράριο για το κοινό: Δευτέρα ως Παρασκευή: 8:00 - 13:30	

